

A ROUTE TO
DISCOVERY



**Erkunden Sie die Küste
und das Hinterland mit ATVO**



**LIDO DI
JESOLO**



Città metropolitana
di Venezia

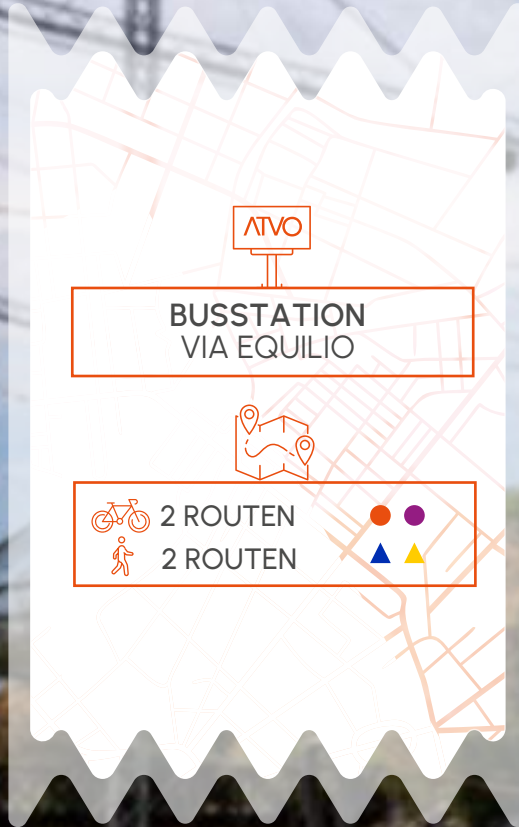


CLOSER TO LIDO DI JESOLO

WUNDERSCHÖNE AUSBLICKE ZWISCHEN FLUSS UND LAGUNE



A ROUTE TO
DISCOVERY



1
DIE LAGUNE VON VENEDIG,
DER "TAGLIO DEL SILE" UND
DIE "BARENE" VON LIO MAGGIORE



1



2
CORTELLAZZO UND JESOLO
PINIENWALD, DER "CAVETTA"
KANAL UND DER PIAVE FLUSS



3



PINIENWALD FUSSWEG



4

FUSSWEG ENTLANG DES SILE FLUSSES



DIE LAGUNE VON VENEDIG, DER "TAGLIO DEL SILE" UND DIE "BARENE" VON LIO MAGGIORE

Diese dank den möglichen Variationen sehr vielseitige Route bietet die Gelegenheit, in eine natürliche Umgebung einzutauchen, die von eindrucksvollen Ausblicken auf den Fluss, auf alte Gebäude und faszinierende Ruinen - Zeugnisse der historischen Vergangenheit, gekennzeichnet ist: die archäologische stätte "Antiche Mura" (alte Stadtmauern) und den "Caligo Turm" am Sile Fluss, der gemäß den "Annales Camaldulenses" schon im Jahre 930 erbaut worden sei.

Die **Via dei Salsi** ist besonders angenehm und kleine mögliche Abweichungen auf Feldwege werden hier Ihre Neugier wecken. Besonders malerisch ist die alte Brücke über den Sile Fluss, die nur für Radfahrer und Fußgänger zugänglich ist und die das Erreichen des kleinen Dorfs von Santa Maria di Piave, mit seinen eindrucksvollen Ausblicken auf den Fluß ermöglicht.

Auf dem Weg sind auch Kiosken inmitten der Natur zur Verfügung, um angenehme und spannende Pausen zu genießen. Wenn Sie an der **Pontonbrücke** von Caposile ankommen, werden Sie Schilder als Hinweis zu weiteren Routen sehen: von dorthier starten nämlich verschiedene Radwege: darunter die Strecke, die entlang der Lagune zu Portegrandi führt. Bemerkenswert ist in der Nähe auch die charakteristische **Brücke "a Bilanciere"** (Kippbrücke) von Caposile.

Schließlich lohnt es sich, die Variante zu Lio Maggiore zu erleben, die eine herrliche Aussicht auf das dichte Schilf und auf die unschätzbare Flora und Fauna der **"Valli da Pesca"** (Fischfarmen) bietet.

Streckenlänge

28 KM ca. (15 H. + 13 Z.)

ODER

41 KM (H/Z.) GESAMTSTRECKE MIT DER VARIANTE ZU LIO MAGGIORE

Dauer

ES HÄNGT VON IHREM TEMPO UND VON DEN STOPPS AUF DEM WEG AB

Schwierigkeitsgrad

EINFACH

Bodenbelag

FAST VÖLLIG BEFESTIGT, VARIANTE VON TORRE CALIGO ZU LIO MAGGIORE: FELDWEG, FÜR SLOW/MOUNTAIN BIKE GEEIGNET


Fahrradverleih:

CICLI TIME via Aquileia, 20

Tel. +39.3920544908

9 Min. zu Fuß vom Busbahnhof

DIE STRECKE IM DETAIL




Von Lio Maggiore ist es außerdem möglich, den **Fahrradfähre-Service zu Lio Piccolo** zu benutzen, ein weiteres unumgängliches Highlight im Rahmen der Route "Laguna Bike & Boat"





AUS GOOGLE MAPS
HIN



ZURÜCK



SEHENSWÜRDIGKEITEN:

- A** "SILE/PIAVE VECCHIA" FLUSS MIT SEINEN EINDRUCKSVOLLEN AUSBLICKEN
- B** ARCHÄOLOGISCHE STÄTTE "ANTICHE MURA" (ALTE STADTMAUERN)
- C** "TORRE CALIGO" (RUINE DES "CALIGO" TURMS)
- D** EINZIGARTIGE NATURLANDSCHAFT MIT BESONDERER FLORA & FAUNA
- E** DAS KLEINE DORF VON SANTA MARIA DI PIAVE
- F** PONTONBRÜCKE IN CAPOSILE UND "TAGLIO DEL SILE" (UMLEITUNG DES SILE FLUSSES)
- G** CHARACKTERISTISCHE BRÜCKE "A BILANCIERE" (KIPPBRÜCKE) IN CAPOSILE
- H** "VALLI DA PESCA" (FISCHFARMEN) IN LIO MAGGIORE
- I** BOOTSVERBINDUNG ZWISCHEN LIO MAGGIORE UND LIO PICCOLO IM RAHMEN DER ROUTE "GIRO LAGUNA"



INFOS & TIPPS

- Es ist empfehlenswert, sich zuerst an das **Infobüro in Piazza Brescia 13** zu wenden, um weitere Infos und Material zu erhalten;
- Um alle **Routen der Zone** und um weitere Infos und Tipps zu downloaden:



- Von Lio Maggiore ist es möglich die **Fahrradfähre zu Lio Piccolo zu nehmen: Bluedream Cavallino Excursions and services Bike & Boat +39 324 800 4325 - bluedreamexcursion@gmail.com** - Wenn Sie diese schöne Erfahrung machen möchten, empfehlen wir Ihnen, Ihre Route je nach den Fahrplänen der Fähren zu planen und vorher zu entscheiden, ob Sie die Variante zu Lio Maggiore auf der Hin- oder Rückfahrt machen möchten. Für kleine Gruppen können Zeitpläne nach Ihren Wünschen angepasst werden (nach Voranmeldung)



- Es ist möglich, die **Dauerausstellung der frühchristlichen Mosaiken** zu besichtigen. Bei dem Kursaal in Piazza Brescia 13, täglich während der Öffnungszeiten des Infobüros. Für weitere Infos: tel. +39.0421.370601

WISSENSWERTES:

Sehr interessant ist auch die Geschichte der Ruinen von der **"Kirche der Mosaiken"** (so wurde die erste von zwei früheren Kirchen genannt), die bei den archäologischen Ausgrabungen gefunden wurden, die von der Altertumsverwaltung für Venetien zusammen mit der Gemeinde von Jesolo zwischen 1963 und 1985 unternommen wurden.



Erfahren Sie mehr über die Umleitung des **Sile Flusses** / "Taglio del Sile" (Nur in italienischer Sprache im Moment)



CORTELLAZZO UND JESOLO PINIENWALD, DER “CAVETTA” KANAL UND DER PIAVE FLUSS

Streckenlänge

54 KM ca.
28 KM BIS VIA DEI SALICI
+ 26,5 KM RÜCKKEHR LÄNGS
VIA CAVETTA MARINA

Dauer

**ES HÄNGT VON IHREM TEMPO UND VON
DEN STOPPS AUF DEM WEG AB**

Schwierigkeitsgrad

MITTEL/SCHWIRIG
ZIEMLICH ANSPRUCHSVOLL WEGEN
LÄNGE UND BODENBELAGS DER
STRECKEN AN DEN UFFERN
Vorsicht auf den kurzen Strecken in der Zone
von Cortellazzo, die ziemlich befahren sein
können und deshalb potenziell gefährlich

Bodenbelag

GRÖSSTENTEILS UNBEFESTIGT;
besonders anspruchsvoll an den Ufern,
für Slow und Mountain Bike geeignet

Fahrradverleih:

CICLI TIME via Aquileia, 20
Tel. +39.3920544908
9 Min. zu Fuß vom Busbahnhof


AUS GOOGLE MAPS
TEIL 1:



TEIL 2:



DIE STRECKE IM DETAIL



Eine angenehme Route durch die Landschaft und den Pinienwald von Jesolo auf der ersten Strecke, reich an Düften und Vegetation, sowie an überraschenden Farben längs der “Via





dei Muri d'arte" (Via der bemalten Mauern) im Pinienwald. Sehr bezaubernd der Teil entlang des Kanals Cavetta zuerst und anschließend entlang des Flusses Piave, mit häufigem Rundumblick hinunter auf das dichte Schilf, sowie auf die Obst- und Weingärten. Echt malerisch der Ortsteil von Cortellazzo, mit seinem kleinen Fischereihafen.

Die Route ist zweifellos sehr attraktiv für die Naturliebhaber, besonders auf dem Rückweg mit bezug auf die Strecke an dem Piave Ufer, mit schönen Ausblicken hinunter auf den Fluss und auf die üppige Vegetation

SEHENSWÜRDIGKEITEN:

- L** JESOLO PINIENWALD MIT SEINER ÜPPIGEN VEGETATION UND DER "PARK PINETA"
- M** DIE ROUTE "MURI D'ARTE" (BEMALTE MAUERN): EIN SPAZIERGANG ENTLANG MEHR ALS 50 BEMALTE WÄNDE DER HÄUSER, DIE WÄHREND DER VERSCHIEDENEN THEMATISCHEN VERANSTALTUNGEN DIESES EVENTS, DAS JEDES JAHR IM JUNI STATTFINDET, VON KÜNSTLERN KREATIV BEMALT WURDEN



- N** CORTELLAZZO ORTSTEIL
- O** CAVETTA KANAL



- P** NATURLANDSCHAFT ENTLANG DER UFERN DES FLUSSES PIAVE



INFOS & TIPPS

- Es ist empfehlenswert, sich zuerst an das **Infobüro in Piazza Brescia 13** zu wenden, um weitere Infos und Material zu erhalten;
- Um alle **Routen der Zone** und um weitere Infos und Tipps zu downloaden:



WISSENSWERTES

Wussten Sie, daß das Fischfestival in Cortellazzo "Feste Marina-re" eine lange Tradition ist? An einigen Wochenenden im Juli und August ist es möglich, köstliche frische Fische in einer fröhlichen Atmosphäre zu schmecken

Sehen Sie sich Jesolo Veranstaltungskalender an, um die nächsten Daten zu erfahren:



3 PINIENWALD Fussweg



Streckenlänge

7 KM LANGER RUNDWEG

Schwierigkeitsgrad

EINFACH

Bodenbelag

BEFESTIGT/ FELDWEG / STRAND

Dieser Fußweg kann vom Busbahnhof mit dem Stadtbus nr. 2 in Richtung Cortellazzo einfach erreicht werden, mit Drop-off an der Haltestelle "Piazza Europa". Von der Bushaltestelle aus überqueren Sie die Strasse und nehmen Sie Via Sarpi. Sie gehen dann rechts in die Via Belgio. Von Via Belgio können Sie anschließend den Park Pineta besuchen, vom berühmten Gartenarchitekten João Ferreira Nunes entworfen. Dieser schöne Park wurde gegründet um den bestehenden Wald, mit seiner großen Vielfalt an Flora und Fauna, zu bewerten und ist doch auch

von Holzstegen belebt, sowie mit Infoschildern ausgestattet, die ihn zu einem wahren botanischen Lehrpark für Kinder machen. Es geht dann weiter durch den Park in Richtung "Merville Turm" und dann aus dem Park wieder in die Via Belgio. Sie nehmen anschließend die Via Dragan Cigan und Sie gehen die ganze Strasse bis zum Strand, wo Sie die Mündung des Flusses Piave bewundern können. An der rechten Seite können Sie schließlich den Fußweg nehmen, der Sie zwischen Strand und Pinienwald zu Piazza Europa wieder zurückführt



4

Fussweg ENTLANG DES SILE FLUSSES



Streckenlänge

7 KM

Schwierigkeitsgrad

EINFACH

Bodenbelag

BEFESTIGT/ FELDWEG

Spaziergang entlang des Sile Flusses von Jesolo Lido zu Jesolo Centro und zurück

Indem Sie von ATVO Busbahnhof starten, werden Sie dem spezifischen, roten Fliesenfußweg folgen, der Sie zum Feldweg entlang des Flusses sowie beim Überqueren des Kreisverkehrs in Sicherheit führt.

Verlassen Sie den Bahnhof auf der Seite "Via Equilio" und gehen Sie rechts den Gehweg entlang. Gehen Sie weiter bis zu einem Fußgängerüberweg, der Sie zum roten Fliesenfußweg entlang der Via Equilio und des Kaufzentrums, das auf Ihrer linken Seite verbleibt, führt. Der Fußweg biegt nach links und Sie werden dem folgen, bis Sie drei aufeinanderfolgende Fußgängerüberwegen über Via Marinaio und Via Adriatico finden. Folgen Sie dem roten Fußweg weiter, der Sie über weitere Fußgängerüberwege zu Via John Lennon führt und gehen Sie die Via John Lennon bis zum Ende der Strasse, wo Sie in Via La Bassa nach rechts abbiegen müssen. Via La Bassa wird Sie entlang des Flusses Sile bis zur alten Stadtmitte von Jesolo führen. Dieser Spaziergang ist sehr ruhig und entspannend, aber in der Sonne. Sie werden sich jedoch anschließend auf dem herrlichen Park "Dei Cigni" (von Schwänen) erfrischen und ausruhen können, indem Sie unter den schönen Weiden den eindrucksvollen Ausblick auf den Fluß genießen können. Vom Park aus kann man außerdem die zahlreichen Geschäften, Bars, Cafés und typischen Konditoreien des Zentrums erreichen.

Erfahren Sie mehr über den
"Parco dei Cigni" and über
alle Parks in Jesolo



LIDO DI JESOLO



DIE LAGUNE VON VENEDIG, DER “TAGLIO DEL SILE” UND DIE “BARENE” VON LIO MAGGIORE

DIE STRECKE IM DETAIL:

Von der ATVO Busstation in Via Equilio nehmen Sie zuerst Viale Kennedy, dann Via Mameli und erreichen Sie den Radweg in Via Roma Destra, der Jesolo Lido mit Jesolo alter Stadtmitte verbindet. Der Radweg befindet sich linksseitig der Straße entlang, in Richtung Jesolo Paese. Einmal in Jesolo Altstadt, nehmen Sie Via Nazario Sauro, die dann entlang den Fluß Sile/Piave Vecchia zu Via Piave Vecchio wird. Machen Sie einen Abstecher und biegen Sie rechts in die Via Antiche Mura ab, um die gleichnamige archäologische Stätte zu bewundern. Kehren Sie dann zurück in die Via Piave Vecchio, fahren Sie doch zurück nach links ab und überqueren Sie die Brücke auf der rechten Seite. Gleich nach der Brücke fahren Sie rechts in die Via Dragojesolo. Weiter entlang der Via Dragojesolo kommen Sie zu dem Caligo Turm an Ihrer rechten Seite. Vor dem Caligo Turm finden Sie einen Weg nach links mit Beschilderung zu Lio Maggiore (die Variante).

Folgen Sie der via Dragojesolo weiter, die zu Via Salsi wird, bis Sie zu einem bestimmten Punkt, wo Sie eine Eisenbrücke rechts sehen, die nur für Fußgänger und Radfahrer zugänglich ist. Überqueren Sie die Brücke, um das kleine Dorf von Santa Maria di Piave zu besichtigen und fahren Sie dann über die Brücke wieder in die Via Salsi zurück, um weiterzufahren und den “Taglio del Sile” (Umleitung des Flusses Sile) mit der typischen Pontonbrücke zu erreichen. Die Rückfahrt können Sie den gleichen Weg zurück machen, mit dem möglichen Abstecher nach Lio Maggiore, wenn Sie den nicht auf der Hinfahrt schon gemacht haben.

LIDO DI JESOLO



CORTELLAZZO UND JESOLO PINIENWALD, DER “CAVETTA” KANAL UND DER PIAVE FLUSS

DIE STRECKE IM DETAIL:

Vom Busbahnhof ATVO in Via Equilio nehmen Sie zuerst Viale Kennedy, dann Via Mameli und erreichen Sie den Radweg in Via Roma Destra (linksseitig der Strasse), der Jesolo Lido mit Jesolo Zentrum verbindet. Nach 2 Km ca., vor der Abzweigung zu Via Nazario Sauro, erreichen Sie über den Fußgängerüberweg die rechte Seite der Strasse und nehmen Sie die Seitenstraße Via Fornaci. Dann biegen Sie links in die Via Goldoni ab, fahren Sie rechts in Via Ca' Gamba und leicht links in die Via Calvi, ohne der Kurve von Via Ca' Gamba zu folgen. Fahren Sie weiter in Via Fornasotto bis zur Via Miozzo, dann in Via Corer 2° Ramo und schließlich in Via Belgio bis zu Viale Oriente nach links. Es geht weiter auf Viale Oriente für 2,2 Km und am Kreisverkehr nehmen Sie die zweite Ausfahrt zur Piazza del Granatiere in Cortellazzo. Von dorthier fahren Sie in Via Cristoforo Colombo entlang des Cavetta Kanals und an der Osteria Da Nicola biegen Sie nach rechts in die Via Posteselle.

Folgen Sie dann der Straße Via Argine San Marco und anschließend Via dei Moreri und Via dei Salici (die beiden letzten sind Felwege). Von Via dei Salici fahren Sie rechts in die Via Sacca, dann auf den Feldweg entlang der Via Piave Nuovo und schließlich in die Via Massaua bis Cortellazzo.

Von Cortellazzo her fahren Sie in Via Cavetta Marina bis Sie Via Roma Destra auf der linken Seite wieder finden. Nehmen Sie wieder den gleichen Radweg der Hinfahrt bis zur Via Mameli nach links. Anschließend, nehmen Sie Viale Kennedy und fahren zum Busbahnhof in via Equilio zurück.