

A ROUTE TO
DISCOVERY



**Esplorando il litorale e
l'entroterra con ATVO**



**ERACLEA
MARE**



Città metropolitana
di Venezia



CLOSER TO ERACLEA MARE

IMMERGERSI NELLA NATURA TRA PINETA
E PAESAGGI DI BONIFICA



A ROUTE TO
DISCOVERY



1

PEDALANDO TRA FIUMI
E TERRE DI BONIFICA



2
DAL MARE ALLE
SPONDE DEL PIAVE



3

PERCORSO ALL'INTERNO
DELLA PINETA





PEDALANDO TRA FIUMI E TERRE DI BONIFICA

Lunghezza

PERCORSO AD ANELLO DI 26,4 KM

Tempo di percorrenza

VARIABILE IN BASE ALL'ANDATURA
E ALLE SOSTE E APPROFONDIMENTI
CHE SI DESIDERANO FARE

Difficoltà

MEDIA

Terreno

MISTO ADATTO A CITY BIKE
E MOUNTAIN BIKE


Noleggi Bici

FERRO DANTE


Via Delle Tuie 22
Eraclea Mare
Tel. +39.0421.66077



DA GOOGLE MAPS:



IL PERCORSO NEL DETTAGLIO:





Il percorso si snoda attraverso le **terre della grande bonifica** dove sono presenti imponenti idrovore che testimoniano la grande trasformazione di questo territorio.

Pedalando lungo i fiumi tra risaie, frutteti, coltivazioni di mais e grano ci si immerge in una **campagna ancora incontaminata**. La presenza di due aziende agricole aperte al pubblico permette di acquistare i prodotti di questa terra autentica e genuina.

PUNTI DI INTERESSE:

A **AZIENDA AGRICOLA LA FAGIANA:** UNICA REALTÀ NELLA PROVINCIA DI VENEZIA IN CUI SI CONSERVA LA COLTIVAZIONE E LA TRASFORMAZIONE DEL RISO.



B **TENUTA LA SPIGA - CUOR DI NOCE:** AZIENDA LEADER NELLA PRODUZIONE DI NOCI E PRODOTTI CHE NE DERIVANO. Inoltre, qui si producono anche cereali, mais e prosecco.



C **IDROVORA DEL TERMINE A BRIAN:** IMPIANTO DI SOLLEVAMENTO E DI SCARICO DELL'ACQUA che svolge ancor oggi un ruolo fondamentale per l'equilibrio idrogeologico di questi territori.

D **PAESAGGIO DI BONIFICA**

Guarda il video sulla **campagna e le sue eccellenze:**



SUGGERIMENTI E APPROFONDIMENTI

- Per scaricare **tutti i percorsi della zona** e trovare ulteriori informazioni:



CURIOSITÀ

Lo sai che al Museo Civico di San Donà di Piave c'è una **sezione specifica dedicata alla grande bonifica**, da cui il museo stesso prende il nome?

Per saperne di più:



La linea 12 ATVO "Eraclea Mare - Torre di Fine - San Donà di Piave" ha una fermata proprio davanti al museo. Consulta gli orari:



2

DAL MARE ALLE SPONDE DEL PIAVE

Si tratta di un percorso ad anello che nella prima parte percorre le sponde del fiume Piave, seguendo il sinuoso andamento dell'argine.

Lunghezza

PERCORSO AD ANELLO DI 25,2 KM

Tempo di percorrenza

VARIABILE IN BASE ALL'ANDATURA E ALLE SOSTE E APPROFONDIMENTI CHE SI DESIDERANO FARE

Difficoltà

MEDIA

Terreno

ASFALTATO

IN ALCUNI TRATTI **STERRATO**
ADATTO A CITY BIKE E MOUNTAIN BIKE

Noleggi Bici

FERRO DANTE


Via Delle Tuie 22 - Eraclea Mare
Tel. +39.0421.66077

Pedalare da questa sommità permette di godere del paesaggio circostante da un osservatorio privilegiato. Si possono ammirare la vegetazione fluviale con scorci sulla golena e le grandi bilance sulle verdi acque del Piave.

DA GOOGLE MAPS:



IL PERCORSO NEL DETTAGLIO:



Addentrandosi poi nella campagna di bonifica circostante, una visita alla Tenuta La Spiga - Cuor di Noce è l'ideale per osservare i maestosi **alberi di noci**, scoprire le diverse qualità di questo prodotto e scorgere immense coltivazioni di mais, cereali e vigneti.

SUGGERIMENTI E APPROFONDIMENTI

- Per scaricare **tutti i percorsi della zona** e trovare ulteriori informazioni:



- Si consiglia la visione di un video su Eraclea e l'entroterra che anticipa la bellezza del percorso:



CURIOSITÀ

Alle grandi opere di bonifica è dedicato ogni anno anche il **"Festival della Bonifica"** di San Donà di Piave:



PUNTI DI INTERESSE:

- E** **IL PONTE DI BARCHE A ERACLEA MARE:** ATTRAVERSARE IL FIUME SUL PONTE DI BARCHE REGALA UNA SENSAZIONE PARTICOLARE, IMMERSI IN UN PAESAGGIO SENZA TEMPO.
- F** **LA MAESTOSA IDROVORA DI TORRE DI FINE:** IMPIEGATA PER IL PROSCIUGAMENTO DELLE PALUDI MALARICHE



- G** FLORA E FAUNA FLUVIALI
- H** ARCHITETTURA RURALE

3

PER CHI PREFERISCE
PASSEGGIARE:



PERCORSO ALL'INTERNO DELLA PINETA

Si tratta di una passeggiata immersa in una pineta rigogliosa. Qui l'atmosfera è particolare: il profumo della resina dei pini e la ricchezza della vegetazione inducono una sensazione di calma e rilassamento oltre che offrire un po' di refrigerio nelle calde giornate estive.

ITINERARIO A PIEDI:

Dall' autostazione si prosegue fino a Via dei Lecci e poi si svolta in Via delle Dune. Si continua su Via della Pineta fino ad arrivare al Centro di Educazione Ambientale per finire con una passeggiata in riva al mare.

ERACLEA MARE



PEDALANDO TRA FIUMI E TERRE DI BONIFICA

IL PERCORSO NEL DETTAGLIO:

Dall'autostazione si prosegue su Via Dancalia, poi su Viale dei Pioppi e si svolta a destra su una strada sterrata che conduce al Pont Revedoli. Superato il ponte si svolta in Via Vallesina che poi diventa Via La Fagiana dove ha sede l'omonima azienda agricola. Si prosegue fino alla borgata fluviale di Brian; la strada continua su Via Pollastrona e poi, in prossimità della grande idrovora del Termine, si svolta a sinistra in Via Valle Tagli. Dopo circa 6 km si raggiunge "Ponte Ravanelli", accanto alla tenuta di bonifica La Spiga – Cuor di Noce. Lo si attraversa e si svolta a destra percorrendo un breve tratto della strada provinciale 53 fino all'incrocio con Via Tre Cai. La si percorre fino alla fine e poi si prende Via Pascoli.

Alla fine di questa si svolta in via Revedoli, si sale sul cavalcavia in direzione Eraclea Mare e si rientra all'autostazione ATVO in Via Livenzuola.

ERACLEA MARE



DAL MARE ALLE SPONDE DEL PIAVE

IL PERCORSO NEL DETTAGLIO:

Dall'autostazione si prosegue su Via Dancalia, poi Viale dei Pioppi e, superato il cavalcavia, si prende la direzione Torre di Fine. Si svolta a destra in via Revedoli e si costeggia l'omonimo canale fino a superare il Ponte di barche. Da qui si sale sull'argine in via Massaua e si costeggia il fiume Piave fino al ponte di Eraclea. Lo si attraversa e si gira subito a destra su via Anafesto che più avanti diventa Via Murazzetta, per percorrere l'altra sponda del fiume fino all'incrocio con via Rossini. Percorsa quest'ultima si svolta a destra per un breve tratto fino al ponte Ravanelli, dove si trova la Tenuta La Spiga - Cuor di noce.

Si riprende la Strada Provinciale 53 in direzione Torre di Fine e, superata la splendida idrovora sulla sponda opposta del canale, si attraversa un ponticello (Pont Revedoli), si svolta a sinistra e si segue la strada sterrata che passa attraverso l'agenzia agricola. Infine, imboccato a destra Viale dei Fiori e poi Via Marinella si rientra in Via Livenzuola al punto di partenza.