

A ROUTE TO  
**DISCOVERY**



**Esplorando il litorale e  
l'entroterra con ATVO**



**CAVALLINO  
+ PUNTA SABBIONI**



Città metropolitana  
di Venezia

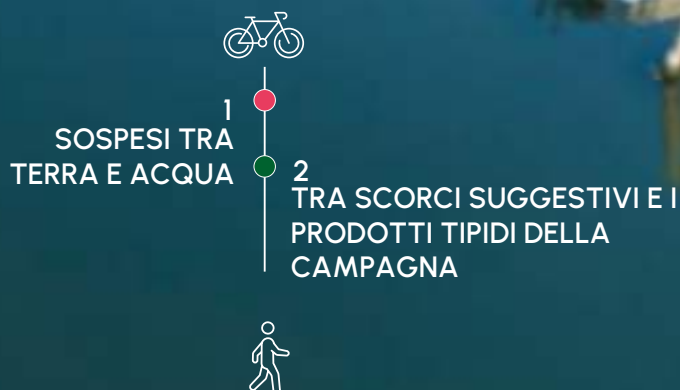


# CLOSER TO CAVALLINO

PAESAGGI SOSPESI TRA TERRA E ACQUA,  
CAMPAGNA E LAGUNA



A ROUTE TO  
**DISCOVERY**



ENTRAMBI I PERCORSI PROPOSTI PER LE BICI  
POSSONO ESSERE FATTI ANCHE A PIEDI



# SOSPESI TRA TERRA E ACQUA

DA GOOGLE MAPS:



IL PERCORSO NEL DETTAGLIO:



Lunghezza

PERCORSO AD ANELLO DI **8,2 KM**

Tempo di percorrenza

**VARIABILE** IN BASE ALL'ANDATURA  
E ALLE SOSTE E APPROFONDIMENTI  
CHE SI DESIDERANO FARE

Difficoltà

**MEDIA**

Terreno

**MISTO**, ADATTO A CITY BIKE  
E MOUNTAIN BIKE

Noleggi Bici

**BOZZATO TOURIST SERVICES**

Pizza S.ta Maria Elisabetta, Cavallino  
tel. +39.0415370173

**CICLI BORSOI**

Via Pordelio 424, Cavallino  
tel. +39.041.5370473



Punto di partenza ideale di questo suggestivo percorso in bici è **Piazza Santa Maria Elisabetta**, nel centro di Cavallino, su cui sorge la chiesetta parrocchiale dedicata a S.M. Elisabetta risalente al XVIII sec..

Da qui si può imboccare infatti la **via del Casson** che costeggia il canale omonimo ed immergersi in un paesaggio tra terra ed acqua, che regala continui scorci suggestivi, a partire dal punto panoramico di fronte all'antica isola di **Falconera**. Si arriverà alla foce dell'incantevole fiume **Sile**, passando per le **Conche della Litoranea Veneta**, antica via di navigazione interna. Un'escursione immersa nella natura, dove la presenza umana si ritrova alle **Porte di Cavallino**, collocate, nel 1632, a collegamento tra l'antico corso del fiume Piave e la laguna nord e progettate dal mercante fiammingo **Daniel Nijs**, personaggio davvero intrigante.

Tornando indietro per **via Baracca**, si troveranno anche numerosi accessi al mare, il primo dei quali, attraverso **via Faro**, permetterà di ammirare anche il **Faro Piave Vecchia di Cavallino**, dove le acque del fiume e del mare si incontrano.



#### SUGGERIMENTI E APPROFONDIMENTI

- Si consiglia di passare all'ufficio **IAT di Cavallino** (Via Fausta 406/A) per ritirare una mappa ed eventuale altro materiale informativo;
- L'itinerario non è di per sé lungo, ma offre notevoli spunti e scorci panoramici che invitano alla sosta per ammirare il panorama con calma, nonché possibilità di piccole deviazioni al rientro prendendo gli accessi al mare. Per chi rientrasse presto al punto di partenza e avesse tempo e voglia di continuare l'esplorazione, potrà prendere da Cavallino via Pordelio e percorrere un tratto della bellissima ciclabile a sbalzo sulla Laguna, in direzione Punta Sabbioni, calcolando i tempi per tornare indietro in tempo utile (Vedi percorso azzurro completo sulla mappa dei percorsi ciclabili Cavallino)

#### PUNTI DI INTERESSE:



per saperne di più  
vai a pag. 15

- A** CHIESETTA DI SANTA MARIA ELISABETTA
- B** VIA DEL CASSON
- C** PUNTO PANORAMICO DELL'ANTICA LITORANEA VENETA DI FRONTE ALL'ISOLA DI FALCONERA
- D** ANTICHE CONCHE DI NAVIGAZIONE (Porte del Cavallino)
- E** FOCE DEL SILE/PIAVE VECCHIA
- F** FARO "PIAVE VECCHIA"

#### CURIOSITÀ

Lo sapevi che a progettare le conche vinciane, meglio note come "Porte di Cavallino", fu il mercante fiammingo Daniel Nijs?

Scopri la sua affascinante storia e varie curiosità che lo riguardano:




2


# TRA SCORCI SUGGESTIVI E I PRODOTTI TIPICI DELLA CAMPAGNA



DA GOOGLE MAPS:



IL PERCORSO NEL DETTAGLIO:



Lunghezza

**13,9 KM**

Tempo di percorrenza

**VARIABILE IN BASE ALL'ANDATURA  
E ALLE SOSTE E APPROFONDIMENTI  
CHE SI DESIDERANO FARE**

Difficoltà

**MEDIA**

Terreno

**MISTO, ADATTO A CITY BIKE  
E MOUNTAIN BIKE**

Noleggi Bici

**BOZZATO TOURIST SERVICES (L)**  
P.zza S.ta Maria Elisabetta, Cavallino  
tel. +39.0415370173

**CICLI BORSOI (I)**  
Via Pordelio 424, Cavallino  
tel. +39.041.5370473






### CURIOSITÀ

Per saperne di più sui paesaggi e la flora e fauna molto particolari che avrai modo di vedere:

<https://www.visitcavallino.com/ita/scopri-il-parco>



Questo percorso offre l'opportunità di deliziare gli occhi con il luminoso colore azzurro della laguna Nord grazie alla nuova **pista ciclabile a sbalzo** lungo l'antica via Pordelio e di assaporare poi il paesaggio del tutto particolare offerto dalla **Via panoramica della Marinona**, sospeso tra campagna e laguna, immergersi infine nella rigogliosa e pittoresca campagna del Cavallino gustandone eventualmente anche i genuini prodotti con una piacevole sosta all'Azienda Agricola Valleri.

L'ultimo tratto del ritorno sarà lungo la bella pista ciclabile in **Via Fausta**, con la possibilità, per chi lo desidera, di andare ad ammirare anche qualche **scorcio sul mare**, accedendovi per esempio da via Radaelli, al termine della quale, prima di arrivare alla spiaggia, sarà possibile ammirare la bella **Batteria Radaelli**, che ospita anche una mostra espositiva.

Lungo un po' tutto il percorso si possono scorgere e ammirare inoltre numerose batterie e le **torri telemetriche** (vedi "Punti di Interesse"), cui è dedicato anche un apposito percorso: **la via delle Fortificazioni**.

### SUGGERIMENTI E APPROFONDIMENTI

- Si consiglia di passare all'ufficio **IAT di Cavallino** (Via Fausta 406/A) per ritirare una mappa ed eventuale altro materiale informativo.

### PUNTI DI INTERESSE:



per saperne di più  
vai a pag. 15

- G** TORRE TELEMETRICA VIGNOTTO
- H** VIA PANORAMICA DELLA MARINONA
- I** CICLABILE PANORAMICA A SBALZO DEL PORDELIO
- L** TORRE TELEMETRICA RADAELLI
- M** TORRE TELEMETRICA CA' PADOVAN
- N** TORRE TELEMETRICA CREPALDO
- O** AZIENDA AGRICOLA VALLERI
- P** BATTERIA RADAELLI



# CLOSER TO PUNTA SABBIONI



A ROUTE TO  
**DISCOVERY**




- 
- 1  
LIO PICCOLO E MESOLE:  
TRA I PAESAGGI INCANTEVOLI DELLE  
VALL DA PESCA, FORTI E PICCOLI  
BORGHI STORICI
- 2  
PEDALANDO TRA SCORCI  
D'ACQUA E MAESTOSE  
FORTIFICAZIONI
- 3  
PASSEGGIARE TRA  
MARE E LAGUNA
- 4  
A SPASSO TRA LAGUNA  
E CAMPAGNA
- The diagram features a vertical line with four points. The top point has a blue circle and a bicycle icon. The second point has a teal circle. The third point has a red triangle and a pedestrian icon. The bottom point has a blue triangle.



# LIO PICCOLO E MESOLE

## TRA I PAESAGGI INCANTEVOLI DELLE VALLI DA PESCA, FORTI E PICCOLI BORGHI STORICI

DA GOOGLE MAPS:



IL PERCORSO NEL DETTAGLIO:



Lunghezza

10 KM ANDATA - 20 KM A/R CA.

Tempo di percorrenza

**VARIABILE** IN BASE ALL'ANDATURA  
E ALLE SOSTE E APPROFONDIMENTI  
CHE SI DESIDERANO FARE

Da tenere presente che a Lio Piccolo  
c'è una parte in cui si lascia la bici  
e si può proseguire solo a piedi.

Difficoltà

**MEDIA**

Terreno

**ASFALTATO**, ADATTO A CITY BIKE  
E MOUNTAIN BIKE

Noleggi Bici

**NOLEGGIO & PARCHEGGIO BICI**

via Fausta 5° Punta Sabbioni

tel. +39.3661172295

a 3 minuti dalla fermata



PUNTI DI INTERESSE



per saperne di più  
vai a pag. 14

Adriatic Sea

- A** TORRE TELEMETRICA LIO GRANDO  
E FORTE VECCHIO
- B** CENTRO STORICO DI TREPORTI  
CON I SUOI DUE CAMPANILI
- C** BORGO ANTICO DI PRÀ DI SACCAGNANA
- D** EX CONVENTO DELLE MESOLE
- E** BORGO DI LIO PICCOLO  
CON PALAZZO BOLDÙ



Dopo un breve tratto sul lungomare San Felice, dove si potrà aver anche un “assaggio” dei famosi forti del litorale di Cavallino, in particolare con il Forte Treporti o “Forte Vecchio”, si arriva al ponte sul canale Pordelio e si attraversa il centro di storico di Treporti con i suoi due caratteristici campanili per andare alla ricerca, tra orti e giardini, di scenari incantevoli.

Si incontrano gli spazi aperti della laguna con le isole di Burano e San Francesco del Deserto a fare da sfondo, il piccolo borgo antico del Prà di Saccagnana, l'ex convento delle Mesole, il susseguirsi di barene e valli da pesca abitate da stormi rumorosi che regalano macchie di colore a perdita d'occhio.

Lio Piccolo è un grazioso borgo a nord di Cavallino Treporti e dell'ultima bocca di porto della Laguna di Venezia, immerso in un ambiente unico al



mondo per paesaggio, ricchezza dell'ecosistema e antiche tradizioni locali.

È l'insediamento più antico della zona, circondato dalle “valli da pesca”, ovvero dalle aree lagunari che furono adibite a zone di pesca sin dall'anno Mille, offrendo oggi scenari mutevoli a seconda della marea e della stagione. Ogni poche ore le terre emerse diventano specchi d'acqua e viceversa. È il punto ideale per una sosta rigenerante, ammirando la tranquillità del luogo e osservando gli uccelli rari e la marea che scende o sale.

#### SUGGERIMENTI E APPROFONDIMENTI

- Per informazioni e altro materiale informativo si consiglia di passare prima all'**Ufficio IAT di Punta Sabbioni**, in piazzale a pochi passi dalla fermata - tel. +39.041 098 0293;
- **Da Lio Piccolo è possibile caricare la bici in barca e andare fino a Lio Maggiore:**  
Bluedream Cavallino - Servizi escursioni  
Bike e Boat +39 324 800 4325  
bluedreamexcursion@gmail.com  
Per info, orari e prenotazioni:



#### CURIOSITÀ

Nel piccolo borgo di Lio Piccolo è stata allestita la mostra permanente “Frammenti di Laguna”.

Di recente durante degli scavi in questa zona sono stati rinvenuti dei reperti archeologici molto interessanti che ci raccontano l'affascinante storia dei territori lagunari e il legame con Venezia

Guarda il video:



2

# PEDALANDO TRA SCORCI D'ACQUA E MAESTOSE FORTIFICAZIONI


DA GOOGLE MAPS:  
PARTE 1:



PARTE 2:



IL PERCORSO NEL DETTAGLIO:



Lunghezza

**16,3 KM + 8,8 KM**  
ultimo tratto da Batteria Amalfi

Tempo di percorrenza

**VARIABILE** IN BASE ALL'ANDATURA  
E ALLE SOSTE E APPROFONDIMENTI  
CHE SI DESIDERANO FARE

Difficoltà

**MEDIA**

Terreno

**PISTA CICLABILE + MISTO ASFALTO  
E STERRATO**, ADATTO A CITY BIKE  
E MOUNTAIN BIKE

Noleggi Bici

**NOLEGGIO & PARCHEGGIO BICI**  
via Fausta 5° Punta Sabbioni  
tel. +39.3661172295  
a 3 minuti dalla fermata



PUNTI DI INTERESSE



per saperne di più  
vai a pag. 14

- F** PUNTO IMBARCO  
"RICEVITORIA"
- G** LUNGOMARE DEGLI ARMENI
- H** CASERMA MANDRACIO

- I** MUSEO BATTERIA Pisani
- L** TORRI TELEMETRICHE  
LIO GRANDO, CREPALDO,  
SCARPA, CA' SAVIO

- M** BATTERIA  
AMALFI
- N** FARO  
PAGODA

Adriatic Sea



Si tratta di un percorso storico, un **circuito museale** diffuso all'aria aperta.

Lungo questo percorso storico si trovano numerose fortificazioni risalenti al periodo 1845-1920, partendo da Punta Sabbioni dal **Forte Treporti** – o “Forte Vecchio” – e concludendo, in un percorso ad anello, alla poco lontana e maestosa **Batteria Amalfi**.

A **Ca' Savio** è possibile visitare la restaurata **Batteria Pisani**, oggi diventata un museo, in continua evoluzione. Al suo interno esposizioni e mostre raccontano la storia che lega questo territorio alla Grande Guerra.

Tale percorso storico-museale si interseca con il percorso noto come “Via del Tramonto”, proprio per i panorami particolarmente suggestivi all'ora del tramonto, tra cui la **vista dell'isola di Sant'Erasmus**, definito ai tempi della Serenissima “L'Orto di Venezia”, che si può ammirare dal **Lungomare San Felice** nel primo tratto.

Lungo il percorso la superba vista sul mare si alternerà ad un paesaggio di campagna del tutto particolare e caratterizzato da orti, ampie coltivazioni e alberi da frutto.

#### SUGGERIMENTI E APPROFONDIMENTI

- Per informazioni e altro materiale informativo si consiglia di passare prima all'**Ufficio IAT di Punta Sabbioni**, in piazzale a pochi passi dalla fermata - tel. +39.041 098 0293
- **Al Punto di imbarco di Treporti “Ricevitoria” c'è il servizio bici-barca per l'isola di Sant'Erasmus, bellissima da visitare in bici - PRENOTAZIONE OBBLIGATORIA** Albatros Venezia tel. +39 370 3465323 - albatros.veneziamail.com  
Per info, orari e prenotazioni:



#### CURIOSITÀ

Nel 2017, anno della sua inaugurazione, il Museo Batteria V. Pisani ha accolto oltre 31mila visitatori e ora rinnova continuamente la propria offerta culturale con nuove esposizioni, programmi di eventi e allestimenti all'avanguardia.

Ad accompagnare i visitatori oltre al personale di Parco Turistico anche una serie di strumenti multimediali con testi di approfondimento, materiale fotografico e video, nonché spiegazioni animate sui momenti storici e le tappe fondamentali della Grande Guerra.

Una visita immersiva da vivere assolutamente in prima persona. Tra le grandi novità di questa stagione, l'ologramma di Paolo Thaon di Revel, che accoglierà i presenti raccontando interessanti aneddoti sul conflitto bellico.





**I PERCORSI  
PER CHI PREFERISCE PASSEGGIARE:**



**A PUNTA SABBIONI**

- (A)** FORTE TREPORTI 
- (B)** CENTRO STORICO DI TREPORTI
- (C)** PRÀ DI SACCAGNANA 
- (D)** CONVENTO MESOLE 
- (E)** VIA DI LIO PICCOLO 
- (F)** RICEVITORIA
- (G)** LUNGOMARE ARMENI 
- (H)** CASERMA MANDRACIO
- (I)** MUSEO BATERIA PISANI 
- (L1)** TORRI TELEMETRICHE LIO GRANDO
- (L2)** CREPALDO
- (L3)** SCARPA
- (L4)** CA' SAVIO
- (M)** BATERIA AMALFI 
- (N)** FARO PAGODA 

**3 PASSEGGIARE TRA MARE E LAGUNA**

Dall'autostazione percorrere il Lungomare Dante Alighieri e il breve tratto di diga fino al Faro di Punta Sabbioni, posto sulla punta estrema della bocca di porto di Venezia Lido. Da qui ci si può inoltrare fino alla spiaggia molto ampia. Ritornare indietro per la penta, prendendo via Montello e poi il Viottolo Forestale e le stradine di campagna fino a raggiungere il Museo Bateria Pisani e poco lontano la Bateria San Marco. Il rientro può essere effettuato per lo stesso percorso o per via Brenta e concludersi con un breve tratto di via Fausta fino al noleggio bici o all'autostazione.

**4 A SPASSO TRA LAGUNA E CAMPAGNA**

Dall'autostazione percorrere il Lungomare San Felice e via degli Armeni fino a Via Isarco. Si attraversa via Fausta poi via Brenta, via Retrone, e si raggiunge via Amalfi dove è possibile visitare esternamente la Bateria Amalfi. Si prosegue per via Brenta e infine Via Goldoni che riporta al punto di partenza.



**A CAVALLINO**

**A** PIAZZA DI SANTA MARIA ELISABETTA



**B** VIA DEL CASSON



**C** ISOLA DI FALCONERA



**D** PORTE DEL CAVALLINO



**E** FOCE DEL SILE/PIAVE VECCHIA

**F** FARO "PIAVE VECCHIA"

**G** TORRE TELEMETRICA VIGNOTTO

**H** VIA DELLA MARINONA



**I** CICLOPEDONALE SULLA LAGUNA



**L** TORRE TELEMETRICA E BATTERIA RADAELLI



**M** TORRE TELEMETRICA CA' PADOVAN

**L2** TORRE TELEMETRICA CREPALDO



**O** AZIENDA AGRICOLA VALLERI



Scopri la  
**VIA DEI FORTI**  
IL MUSEO ALL'ARIA APERTA  
di Cavallino Treporti

**CAVALLINO**



## **SOSPESI TRA TERRA E ACQUA**

**IL PERCORSO NEL DETTAGLIO:**

Dalla fermata in Piazza Santa Maria Elisabetta (vicina all'edicola) si prende la via del Casson che costeggia l'omonimo canale, e la si percorre tutta, passando per il punto panoramico sulla laguna di fronte all'isola di Falconera e arrivando alle Porte del Cavallino. Da lì si torna indietro prendendo la Via del Piave e poi via Francesco Baracca.

La si percorre tutta fino a Cavallino, dove si prende la Via Fausta e si ritorna in centro. Se si vuole fare una puntatina in spiaggia da via Francesco Baracca ci sono vari accessi al mare. Si può prendere via Faro e andare a vedere il Faro Piave Vecchia di Cavallino.

**CAVALLINO** 

## **TRA SCORCI SUGGESTIVI E I PRODOTTI TIPICI DELLA CAMPAGNA**

**IL PERCORSO NEL DETTAGLIO:**

Partendo da Piazza S. Maria Elisabetta imboccare il primo tratto della Via Pordelio e all'altezza della Torre Telemetrica Vignotto deviare in Via della Marinona. All'altezza della torre telemetrica Ca' Bodi (che si lascia più in dentro) si riprende la Via Pordelio che diventa ciclabile a sbalzo sulla laguna. Si prosegue trovando lungo il percorso le Torri Telemetriche Radaelli, Ca' Padovan e Crepaldo.

Dalla Torre Crepaldo si prende via del Vallone addentrandosi nella campagna fino all'Azienda Agricola Valleri, in località Ca' Pasquali. Risalire via Vallone, imboccare poi via Sette Casoni, via della Fonte per poi immettersi in Via Fausta all'altezza di Ca' Ballarin in direzione Cavallino e rientrare. Lungo il percorso si può fare anche una puntatina al mare accedendo da via Radaelli, dove si potrà ammirare anche Batteria Radaelli

**PUNTA SABBIONI**



## **LIO PICCOLO E MESOLE: TRA I PAESAGGI INCANTEVOLI DELLE VALLI DA PESCA, FORTI E PICCOLI BORGHI STORICI**

**IL PERCORSO NEL DETTAGLIO:**

Partendo dal Terminal di Punta Sabbioni si prende il Lungomare San Felice passando per la Torre telemetrica Lio grande e il Forte Vecchio, poi via degli Armeni fino a svoltare a sinistra sul Ponte di Treporti. Da qui si prosegue in via Treportina, poi via Saccagnana e infine via Lio Piccolo fino al borgo di Lio Piccolo.

L'ultimo tratto si può fare solo a piedi. Tornando da Lio Piccolo si può deviare a sinistra per le Mesole. Da Mesole si rientra facendo lo stesso percorso dell'andata.

**PUNTA SABBIONI**



## **PEDALANDO TRA SCORCI D'ACQUA E MAESTOSE FORTIFICAZIONI**

**IL PERCORSO NEL DETTAGLIO:**

Partendo dal Terminal di Punta Sabbioni si prende il Lungomare San Felice, passando per la Torre telemetrica Lio Grando, il Forte Vecchio, il Lungomare degli Armeni fino alla Caserma Mandracio. Da qui svoltare a destra in via Ca' Vio e proseguire fino al Museo Batteria Pisani. Da lì risalire ed immettersi in via Fausta, passando per la Torre Telemetrica Scarpa, fino a Ca' Ballarin. Svoltare a sinistra in via della Fonte e via Sette Casoni fino alla Torre Telemetrica Crepaldo. Proseguire lungo il Pordelio per tornare indietro, passando per la Caserma Ufficiali e di nuovo Caserma Mandracio fino a svoltare in via Treportina.

Arrivati alla Torre Telemetrica Ca' Savio si svolta su via Brenta e poi via Retrone fino alla Batteria Amalfi. Da via Retrone svoltare in via Montello passando per il Viottolo forestale. Proseguendo sul Lungomare Alighieri si arriva al Faro Pagoda.

Tornare al terminal Punta Sabbioni percorrendo il Lungomare Alighieri.