

A ROUTE TO
DISCOVERY



**Erkunden Sie die Küste und
das Hinterland mit ATVO**



**CAVALLINO
+ PUNTA SABBIONI**





CLOSER TO CAVALLINO

LANDSCHAFTEN ZWISCHEN LAND UND WASSER,
GRÜNEN PFLANZEN UND LAGUNE



A ROUTE TO
DISCOVERY



1

ZWISCHEN LAND
UND WASSER



2

EINDRUCKSVOLLE AUSBLICKE
UND TYPISCHE PRODUKTE
DER LANDSCHAFT



BEIDE VORGESCHLAGENE FAHRRADWEGE
KÖNNEN AUCH ZU FUSS GEMACHT WERDEN



ZWISCHEN LAND UND WASSER

AUS GOOGLE MAPS



DIE STRECKE IM DETAIL



Isola di Falconera



Streckenlänge

8,2 KM RUNDWEG

Dauer

**ES HÄNGT VON IHREM TEMPO
UND VON DEN STOPPS
AUF DEM WEG AB**

Schwierigkeitsgrad

MITTELSCHWER

Bodenbelag

**BEFESTIGT UND FELDWEG, GEEIGNET
FÜR CITY- UND MOUNTAIN BIKE**

Fahrradverleih

BOZZATO TOURIST SERVICES

Pizza S.ta Maria Elisabetta, Cavallino
tel. +39.0415370173

CICLI BORSOI

Via Pordelio 424, Cavallino
tel. +39.041.5370473



Idealer Ausgangspunkt dieser eindrucksvollen Route ist Piazza Santa Maria Elisabetta, in Cavallino Stadtmitte, wo sich die kleine gleichnamige Pfarrkirche befindet, die aus dem 18. Jahrhundert stammt. Von hier aus kann man nämlich die Via del Casson nehmen, die entlang des gleichnamigen Kanals verläuft und durch ein einmaliges Landschaftsbild zwischen Land und Wasser führt, das malerische Ausblicke weiterhin bietet, vor allem den Aussichtspunkt gegenüber der alten Insel von Falconera. Man wird später die Mündung des bezaubernden Flusses Sile erreichen, vorbei an den Schleusen der alten "Litoranea Veneta" - eine in der Blütezeit der Republik Venedig errichtete "Wasserstraße" aus künstlichen Kanälen - vorbei. Es ist zwar eine Tour inmitten der Natur, wo man die menschliche Präsenz erst bei den Cavallino Schleusen wieder spüren kann, die der flämische Händler Daniel Nijs 1632 als Verbindung zwischen den alten Flusslauf des Piaves und der Nord-Lagune entwarf. Indem man längs der Via Baracca zurückfährt, wird man zahlreiche Zugänge zum Strand finden. Der erste führt durch Via Faro zum Leuchtturm "Piave Vecchia" von Cavallino, wo Fluss und Meer ineinander fließen.



SEHENSWÜRDIGKEITEN:



Siehe Seite 15

- A** KLEINE KIRCHE VON SANTA MARIA ELISABETTA
- B** PANORAMASTRASSE "VIA DEL CASSON"
- C** AUSSICHTSPUNKT ENTLANG DER ALTEN "LITORANEA VENETA" GEGENÜBER DER INSEL VON FALCONERA
- D** ALTE SCHLEUSEN VON CAVALLINO
- E** MÜNDUNG DES FLUSSES SILE/PIAVE VECCHIA
- F** LEUCHTTURM "PIAVE VECCHIA"

INFOS & TIPPS

- Es ist empfehlenswert, sich zuerst an das **Infobüro** zu wenden (via Fausta 406/A), um weitere Infos und Material zu erhalten;
- Die hier vorgeschlagene Route ist an sich nicht so lang, aber bietet mehrere merkwürdige Anregungen und Ausblicke, die zu einer Pause einladen, um sie in Ruhe zu genießen, sowie auch die Möglichkeit kleiner Abweichungen von der Hauptstrecke auf dem Rückweg. Wenn Sie lange vor der Abfahrzeit des Busses schon zurück sind und die Gegend weiter erkunden möchten, können Sie die Via Pordelio direkt von Cavallino nehmen und eine Strecke des neuen wunderschönen Rad- und Fußwegs über der Lagune in Richtung Punta Sabbioni fahren, indem Sie selbstverständlich berücksichtigen, daß Sie rechtzeitig vor der Abfahrzeit des Busses wieder zurückkommen.

WISSENSWERTES

Wussten Sie, daß es der flämische Kaufmann Daniel Nijs war, der die Schleusen von Cavallino plante?

Erfahren Sie hier mehr über seine faszinierende Geschichte:







EINDRUCKSVOLLE AUSBLICKE UND TYPISCHE PRODUKTE DER LANDSCHAFT



AUS GOOGLE MAPS



DIE STRECKE IM DETAIL



Streckenlänge

13,9 KM RUNDWEG

Dauer

**ES HÄNGT VON IHREM TEMPO
UND VON DEN STOPPS
AUF DEM WEG AB**

Schwierigkeitsgrad

MITTELSCHWER

Bodenbelag

**BEFESTIGT UND FELDWEG, GEEIGNET
FÜR CITY- UND MOUNTAIN BIKE**

Fahrradverleih

BOZZATO TOURIST SERVICES

Pizza S.ta Maria Elisabetta, Cavallino
tel. +39.0415370173

CICLI BORSOI


Via Pordelio 424, Cavallino
tel. +39.041.5370473





WISSENSWERTES

Für weitere Infos und Einblicke in die Landschaft und in die ganz besonderen Flora und Fauna:



Auf diesem Weg werden Sie zuerst die Augen der hellen blauen Farbe der Nordlagune erfreuen, indem Sie den neuen **Radweg über der Lagune** längs der Via Pordelio nehmen und später eine einzigartige Aussicht entlang der **Panoramastraße "Via della Marinona"** - zwischen Lagune und Land - genießen, inmitten der üppigen und malerischen Landschaft von Cavallino. Sie können auch eine angenehme Pause beim Bauernhof Valleri machen und die typischen Produkte der Landwirtschaft probieren. Die Zurückstrecke ist hingegen auf dem schönen Radweg längs der Via Fausta, mit der Gelegenheit auch einen **Blick auf das Meer** zu genießen, indem man zum Beispiel die Via Radaelli nimmt: am Ende dieser Strasse, bevor Sie am Strand ankommen, werden Sie die schöne **Batteria Radaelli** bewundern können, die auch eine Ausstellung beherbergt. Auf der ganzen Strecke kann man eigentlich die "Batterie", Festungen und Beobachtungstürme bewundern, denen auch eine spezifische Route gewidmet worden ist: Die Route der Befestigungen.

INFOS & TIPPS:

- Es ist empfehlenswert, sich zuerst an das **Infobüro** zu wenden (via Fausta 406/A), um weitere Infos und Material zu erhalten;.

SEHENSWÜRDIGKEITEN:



Siehe Seite 15

- G** BEOBACHTUNGSTURM VIGNOTTO
- H** PANORAMASTRASSE "VIA DELLA MARINONA"
- I** PANORAMA-RADWEG ÜBER DER LAGUNE LÄNGS DER VIA PORDELIO
- L** BEOBACHTUNGSTURM RADAELLI
- M** BEOBACHTUNGSTURM CA' PADOVAN
- N** BEOBACHTUNGSTURM CREPALDO
- O** BAUERNHOF VALLERI
- P** BATTERIA RADAELLI



CLOSER TO PUNTA SABBIONI



A ROUTE TO
DISCOVERY



1
LIO PICCOLO UND MESOLE:
BEZAUBERENDE LANDSCHAFTEN
ZWISCHEN "VALLI DA PESCA",
BEFESTIGUNGEN UND KLEINEN
HISTORISCHEN DÖRFERN

3
ZWISCHEN MEER UND
LAGUNE SPAZIERENGEHEN

2
MIT DEM FAHRRAAD ZWISCHEN
MALERISCHEN WASSERANSICHTEN
UND MÄCHTIGEN BEFESTIGUNGEN

4
ZWISCHEN LAGUNE UND
LANDSCHAFT HERUMLAUFEN



1

LIO PICCOLO UND MESOLE

BEZAUBERENDE LANDSCHAFTEN
ZWISCHEN "VALLI DA PESCA",
BEFESTIGUNGEN UND KLEINEN
HISTORISCHEN DÖRFERN

AUS GOOGLE MAPS



DIE STRECKE IM DETAIL :



Streckenlänge

10 KM HIN - 20 KM HIN UND ZÜRÜCK

Dauer

ES HÄNGT VON IHREM TEMPO UND VON
DEN STOPPS AUF DEM WEG AB

Bitte beachten Sie, daß die letzte Strecke in
Lio Piccolo nur zu Fuß gemacht werden darf.

Schwierigkeitsgrad

MITTELSCHWER

Bodenbelag

BEFESTIGT, GEEIGNET FÜR CITY- UND
MOUNTAIN BIKE

Fahrradverleih

NOLEGGIO & PARCHEGGIO BICI

via Fausta 5° Punta Sabbioni

tel. +39.3661 172295

3 min. ca. zu Fuß vom Bus Terminal



SEHENSWÜRDIGKEITEN



Siehe Seite 14

Adriatic Sea

- A** BEOBACHTUNGSTURM LIO GRANDO UND TREPORTI
FORT (ODER "FORTE VECCHIO")
- B** ALTE STADTMITTE VON TREPORTI MIT SEINEN
ZWEI TYPISCHEN GLOCKENTÜRMEN
- C** ALTES KLEINES DORF VON PRÀ DI SACCAGNANA
- D** EHEMALIGER KLOSTER MESOLE
- E** ALTES KLEINES DORF VON LIO PICCOLO
MIT PALAZZO BOLDÙ



Nachdem Sie eine kurze Strecke entlang dem **Lungomare San Felice** gefahren sind, wo Sie eine "Kostprobe" der bekannten Befestigungen von Cavallino Küste bekommen können, im besonderen mit dem **Fort Treporti** (als "Forte Vecchio" benannt), werden Sie die Brücke über den Pordelio erreichen und die Ortschaft Treporti, mit ihren zwei typischen **Glockentürmen** überqueren, dann durch fruchtbare Felder und blühende Gärten fahren, die dazu wunderschöne Aussichtspunkte bieten. Man kann von hier aus nämlich einen wundervollen Blick auf die offene Lagune genießen - mit den Inseln von Burano und San Francesco del Deserto als Kulisse - und sich von der alten Ortschaft **Prà di Saccagnana**, dem ehemaligen Kloster Mesole, dem Aufeinanderfolgen von "Barene" (Sandbänke) und Brackwasserteichen ("Valli da pesca"), die von Schwärmen lauter und bunter Vögel bewohnt sind, bezaubern lassen.

Lio Piccolo ist ein kleines malerisches Dorf nördlich von Cavallino Treporti und von der letzten "Bocca di Porto" der Venezianischen Lagune, eingetaucht in einer weltweit einzigartigen



Umwelt sowohl mit Bezug auf die Höhe der Qualität des Ökosystems, als auch auf die lokalen Traditionen. Es ist die älteste Siedlung der Umgebung, von den Brackwasserteichen ("Valli da pesca") umgeben, d.h. von Lagunengebieten, die schon seit dem Jahrtausend in Fischereizonen verwandelt wurden und heute wechselnde Szenarien anbieten, je nach Flut und Jahreszeit. Das ist der ideale Ort für eine regenerierende Pause, indem man die Ruhe der Umgebung bewundert und die seltenen Vögel beobachtet.

INFOS & TIPPS

- *Es ist empfehlenswert, sich zuerst an das **Infobüro** in der Nähe der Bushaltestelle (Piazzale Punta Sabbioni) zu wenden, um weitere Infos und Material zu erhalten - Tel. +39.041 098 0293*
- *In **Lio Piccolo** ist es auch möglich **Lio Maggiore mit dem Boot + Fahrrad Service** zu erreichen: **Bluedream Cavallino** - tel. +39 324 800 4325 bluedreamexcursion@gmail.com für Infos, Fahrpläne und Buchungen:*



WISSENSWERTES

In **Lio Piccolo** ist die Dauerausstellung "Frammenti di Laguna" (Ansicht der Laguna) veranstaltet worden. Vor kurzem wurden nämlich Ausgrabungen gerade in dieser Zone durchgeführt, die sehr interessante archäologische Funde ans Licht gebracht haben: Zeugnisse der faszinierenden Geschichte der Lagunengebiete und deren Verbundenheit mit Venedig.

Um mehr zu erfahren:





MIT DEM FAHRRAD ZWISCHEN MALERISCHEN WASSERANSICHTEN UND MÄCHTIGEN BEFESTIGUNGEN


AUS GOOGLE MAPS
ERSTER TEIL:



ZWEITER TEIL:



DIE STRECKE IM DETAIL



Streckenlänge

16.3 KM + 8,8 KM

Letzte Strecke von Batteria Amalfi

Dauer

**ES HÄNGT VON IHREM TEMPO
UND VON DEN STOPPS
AUF DEM WEG AB**

Schwierigkeitsgrad

MITTELSCHWER

Bodenbelag

**BEFESTIGT UND FELDWEG,
GEEIGNET FÜR CITY-
UND MOUNTAIN BIKE**

Fahrradverleih

NOLEGGIO & PARCHEGGIO BICI

via Fausta 5° Punta Sabbioni
tel. +39.3661172295

3 min. ca. zu Fuß vom Bus Terminal



SEHENSWÜRDIGKEITEN



Siehe Seite 14

- F** ANLEGESTELLE
"RICEVITORIA" IN TREPORTI
- G** LUNGOMARE DEGLI ARmeni
(PROMENADE DER ARMENIER)
- H** CASERMA MANDRACIO
- I** BATTERIE V. PISANI MUSEUM
- L** BEOBACHTUNGSTÜRME LIO
GRANDO, CREPALDO, SCARPA
UND CA' SAVIO
- M** BATTERIE
AMALFI
- N** LEUCHTTURM
PAGODA



Es handelt sich hier um eine Route durch Geschichte, eigentlich ein Freilichtmuseum. Längs dieser Route sind nämlich zahlreiche Befestigungen zu bewundern, die auf die Jahre zwischen 1845 und 1920 zurückgehen. Da es ein Rundweg ist, wird man mit dem Fort Treporti (auch als "Forte Vecchio" = altes Fort bekannt) anfangen und mit der nicht weit entfernten, majestätischen Amalfi Batterie schließen. In Ca' Savio ist dann möglich die restaurierte Pisani Batterie zu besichtigen, die heute zum Museum geworden ist. Die Batterie beherbergt Ausstellungen, die den Bezug dieses Gebiets mit der Geschichte des Ersten Weltkriegs erzählen. Diese Museum-Route kreuzt sich aber mit der sogenannten "Route des Sonnenuntergangs", eben wegen der besonders eindrucksvollen Aussichten bei der Abenddämmerung so benannt. Besonders merkwürdig der Ausblick auf die Insel von Sant'Erasmus, die zur Zeit von der "Serenissima" als der "Garten von Venedig" bezeichnet war und die man von der ersten Strecke des Lungomare San Felice aus bewundern kann. Auf der Strecke wird sich die herrliche Aussicht auf das Meer mit einer ganz besonderen Landschaft abwechseln, die von Gemüsegärten, Pflanzen und Obstbäumen gekennzeichnet wird.



INFOS & TIPPS

- *Es ist empfehlenswert, sich zuerst an das **Infobüro** in der Nähe der Bushaltestelle (Piazzale Punta Sabbioni) zu wenden, um weitere Infos und Material zu erhalten
Tel. +39.041 098 0293*
- *Von der Anlegestelle "**Ricevitoria**" in Treporti gibt es die Fährverbindung (mit Radtransport) zur Insel von Sant'Erasmus, sehr schön mit dem Fahrrad zu besuchen.
RESERVIERUNG ERFORDERLICH
Albatros Venezia tel. +39 370 3465323 -
albatros.venezia@gmail.com
Für Infos, Preise und Buchungen:*



WISSENSWERTES

Im Jahre seiner Eröffnung (2017) konnte das Batterie V. Pisani Museum über dreißigtausend Besucher begrüßen und jetzt wird das Kulturangebot mit neuen Ausstellungen, Events und avantgardistischen Einrichtungen ständig erneuert. Es ist zwar nicht nur das Personal des Parco Turistico, das die Besucher willkommen heißt und durch das Museum führt, sondern eine Reihe von Multimedia und animierten Erklärungen, die einige historische Momente und Meilensteine des Ersten Weltkriegs erzählen. Dank dieser Kombination aus Multimedia und Technologie tauchen Sie in die Geschichte ein. Unter den aktuellsten Neuheiten das Hologramm von Paolo Thaon di Revel, der die Besucher mit interessanten Anekdoten über den Krieg unterhält.



WENN SIE LIEBER SPAZIERENGEHEN:

3 ZWISCHEN MEER UND LAGUNE

Von Punta Sabbioni Terminal aus erreichen Sie entlang dem Lungomare Alighieri und anschließend eine kurze Strecke auf dem Damm den Leuchtturm von Punta Sabbioni, oder "Pagoda" Leuchtturm, der sich ganz an der äußersten Spitze der Hafeneinfahrt des Lido di Venezia befindet und von dem aus man einen bezaubernden Ausblick auf die Landschaft zwischen Meer und Lagune genießen kann. Von hier aus kann man auch bis zum breiten, von Dünen und feinem Sand charakterisierten Strand gehen. Es wird doch empfohlen, die Wanderung durch den Pinienwald fortzusetzen, indem man zuerst Via Montello, anschließend "Viottolo Forestale" und dann die Landstraßen nimmt, bis zum Batterie-Museum Pisani und zu der nicht weit entfernten Batterie San Marco. Sie können dann auf demselben Weg zurückgehen oder entlang der Via Brenta und einer kurzen Strecke von via Fausta bis zum Busbahnhof.

4 ZWISCHEN LAGUNE UND LANDSCHAFT

Vom Busbahnhof in Punta Sabbioni aus geht man entlang dem Lungomare San Felice und Via degli Armeni, bis man Via Isarco erreicht. Dieser Spaziergang bietet einen bezaubernden Ausblick auf die Lagune und auf die nächsten venezianischen Inseln. Sie werden in ein weltweit einziges Lagunengebiet in einem langsamen Tempo eintauchen. Von Via Isarco aus werden Sie dann via Fausta überqueren und anschließend via Brenta und via Retrone nehmen, bis Sie via Amalfi nehmen und die Batterie Amalfi erreichen, die nur von außen zu besichtigen ist. Sie werden anschließend entlang der Via Brenta und Via Goldoni zum Ausgangspunkt zurückgehen.

IN PUNTA SABBIONI

- | | |
|-------------------------------------------------------|-----------------------------------------------------|
| A TREPORTI FORT | G LUNGOMARE ARMENI
Promenade der Armenier |
| | |
| B ALTE STADTMITTE
VON TREPORTI | H CASERMA MANDRACIO |
| C ALTES KLEINES DORF
PRÀ DI SACCAGNANA | I BATTERIE V. PISANI
MUSEUM |
| | |
| D EHEMALIGER
KLOSTER MESOLE | BEOBACHTUNGSTÜRME: |
| | L1 LIO GRANDO |
| E LIO PICCOLO | L2 CREPALDO |
| | L3 SCARPA |
| F ANLEGESTELLE
"RICEVITORIA" IN
TREPORTI | L4 CA' SAVIO |
| | M BATTERIE AMALFI |
| N LEUCHTTURM PAGODA | |
| | |



IN CAVALLINO



A PIAZZA DI SANTA MARIA ELISABETTA



B PANORAMA STRASSE "VIA DEL CASSON"



C FALCONERA INSEL



D ALTE SCHLEUSEN VON CAVALLINO



E MÜNDUNG DES FLUSSES SILE/PIAVE VECCHIA

F LEUCHTTURM "PIAVE VECCHIA"

G BEOBACHTUNGSTURM VIGNOTTO

H PANORAMA STRASSE "VIA DELLA MARINONA"



I PANORAMA-RADWEG ÜBER DER LAGUNE LÄNGS DER VIA PORDELO



L BATTERIA UND BEOBACHTUNGSTURM RADAELLI



M BEOBACHTUNGSTURM CA' PADOVAN

L2 BEOBACHTUNGSTURM CREPALDO



O BAUERNHOF VALLERI



Entdecken Sie die "VIA DEI FORTI", DAS FREILICHTMUSEUM von Cavallino Treporti:

CAVALLINO



ZWISCHEN LAND UND WASSER

DIE STRECKE IM DETAIL:

Von der Bushaltestelle in Piazza Santa Maria Elisabetta (bei dem Zeitungskiosk) nehmen Sie Via del Casson, die entlang des gleichnamigen Kanals verläuft. Sie fahren die ganze Strasse, an dem Aussichtspunkt über die Lagune vorbei (der Insel von Falconera gegenüber) bis Sie die Schleusen von Cavallino erreichen. Von dorthier kehren Sie entlang der Via del Piave und der Via Francesco Baracca zurück.

Fahren Sie weiter bis Cavallino und nehmen Sie dann Via Fausta, um ins Zentrum zurückzufahren. Wenn Sie den Strand sehen möchten, gibt es entlang der Via Francesco Baracca verschiedene Zugänge. Man kann zum Beispiel Via Faro nehmen und somit auch den Leuchtturm "Piave Vecchia" sehen.

CAVALLINO



EINDRUCKSVOLLE AUSBLICKE UND TYPISCHE PRODUKTE DER LANDSCHAFT

DIE STRECKE IM DETAIL:

Indem Sie von Piazza Santa Maria Elisabetta abfahren, nehmen Sie die erste Strecke von Via Pordelio und an dem Beobachtungsturm Vignotto biegen Sie in die via Marinona ab. An dem Beobachtungsturm Ca' Bodi (ein bisschen abseits der Straße) nehmen sie wieder Via Pordelio, die dann zum neuen Panorama-Radweg über der Lagune wird. Fahren Sie weiter und Sie werden die Beobachtungstürme Radaelli, Ca' Padovan und Crepaldo auf dem Weg finden.

Am Turm Crepaldo nehmen Sie Via del Vallone und fahren Sie weiter inmitten der Landschaft bis zum Bauernhof Valleri, in der Ortschaft Ca' Pasquali. Fahren Sie dann entlang der Via Vallone zurück, nehmen Sie anschließend Via Sette Casoni und Via della Fonte. Einmal in Ca' Ballarin, biegen Sie in Via Fausta ab und fahren Sie in Richtung Cavallino zurück. Auf dem Weg können Sie den Strand über die Via Radaelli erreichen, wo Sie auch Batteria Radaelli bewundern können.

PUNTA SABBIONI



LIO PICCOLO UND MESOLE BEZAUBERENDE LANDSCHAFTEN ZWISCHEN “VALLI DA PESCA”, BEFESTIGUNGEN UND KLEINEN HISTORISCHEN DÖRFERN

DIE STRECKE IM DETAIL:

Von Punta Sabbioni Terminal nehmen Sie Lungomare San Felice an dem Beobachtungsturm Lio Grando und Forte Vecchio vorbei, dann Via degli Armeni bis Sie links über die Brücke von Treporti fahren. Von hier aus geht es weiter entlang der Via Treportina, dann der Via Saccagnana und anschließend der Via Lio Piccolo bis Sie das kleine Dorf von Lio Piccolo erreichen.

Der letzte Abschnitt ist nur zu Fuß zugänglich. Bei der Rückkehr kann man nach links Richtung Mesole abweichen. Von Mesole fährt dann man auf den gleichen Weg zurück.

PUNTA SABBIONI



MIT DEM FAHRRAD ZWISCHEN MALERISCHEN WASSERANSICHTEN UND MÄCHTIGEN BEFESTIGUNGEN

DIE STRECKE IM DETAIL:

Vom Punta Sabbioni Terminal nehmen Sie Lungomare San Felice an dem Beobachtungsturm Lio Grando, Forte Vecchio und Lungomare degli Armeni vorbei, bis zur "Caserma Mandracio". Von dorthier biegen Sie rechts in die Via Ca' Vio ab und fahren Sie weiter bis zum "Batteria Pisani" Museum. Von dorthier fahren Sie ein bisschen zurück um die Via Fausta zu nehmen, an dem Beobachtungsturm Scarpa vorbei, bis zu Ca' Ballarin. Fahren Sie dann links in Via della Fonte und Via Sette Casoni bis zum Beobachtungsturm Crepaldo.

Fahren Sie dann weiter (um zurückzukehren) entlang der Via Por-delio an der Caserma Ufficiali und nochmals Caserma Mandracio vorbei, bis Sie die Via Treportina nehmen. Am Beobachtungsturm Ca' Savio fahren Sie in Via Brenta und anschließend in Via Retrone bis zur Batteria Amalfi. Von Via Retrone biegen Sie dann in Via Montello ab, an dem Viottolo Forestale vorbei.

Indem Sie dem Lungomare Alighieri dann folgen, erreichen Sie den Leuchtturm Pagoda und von dorthier fahren Sie zurück zum Terminal Punta Sabbioni entlang dem Lungomare Alighieri zurück.