

A ROUTE TO
DISCOVERY



**Esplorando il litorale e
l'entroterra con ATVO**



CAORLE



Città metropolitana
di Venezia



CLOSER TO CAORLE

DALLA LAGUNA E I TIPICI CASONI AI
BORGHI ANTICHI LUNGO IL LIVENZA



A ROUTE TO
DISCOVERY



1

LA LAGUNA DI CAORLE CON I TIPICI
"CASONI" E LA FOCE DEL LIVENZA

2

TOUR LUNGO IL LIVENZA ALLA
SCOPERTA DI PICCOLI BORGHI ANTICHI

3

PEDALANDO TRA NATURA, STORIA
E CULTURA: ALLA SCOPERTA
DI CONCORDIA SAGITTARIA E
PORTOGRUARO



4

PASSEGGIATA NEL PITTORESCO
CENTRO STORICO DI CAORLE

1

LA LAGUNA DI CAORLE CON I TIPICI CASONI E LA FOCE DEL LIVENZA



Lunghezza

15 KM

Tempo di percorrenza

VARIABILE IN BASE ALL'ANDATURA E ALLE SOSTE E APPROFONDIMENTI CHE SI DESIDERANO FARE

Difficoltà

FACILE

Terreno

ASFALTATO, STERRATO, GHIAIA, CICLABILE

Noleggi Bici

BIKEANDGO: www.bikeandgo.it – tel. +39.3270286666 – info@bikeandgo.it – Punto noleggio a Caorle presso Eco-Park in Via Gallini: a c.ca 15 minuti a piedi dall'autostazione ATVO (comodamente raggiungibile in pochi minuti con il bus urbano nr. 97 direttamente dall'autostazione)

Altri noleggi a circa 20 minuti a piedi dall'Autostazione:


SPIAGGIA DI PONENTE:

DA SIMONETTA Viale S. Margherita, 135 (dopo Hotel Sorriso) cell. +39 349 8919255

SPIAGGIA DI LEVANTE:

BLU AURORA Via Istria cell. +39 333 9671785

IL PERCORSO NEL DETTAGLIO



DA GOOGLE MAPS:





È un percorso ad anello ricchissimo di spunti e suggestioni che procede prima in direzione ovest verso il punto di imbarco estivo per Porto Santa Margherita per poi tornare indietro lungo viali brulicanti di vita e colori, passando per il centro storico e la suggestiva **Chiesa della Madonna dell'Angelo** e proseguendo fino a **Falconera**, ai tipici **"Casoni"** e all'**Isola dei Pescatori** sulla splendida laguna di Caorle, tanto amata da **Ernest Hemingway**, un'area protetta tutta da scoprire con la sua flora e fauna del tutto particolari. Si potrà volendo anche consumare poi un rilassante pic-nic nelle **aree attrezzate** del Parco del Pescatore.



PUNTI DI INTERESSE:



per saperne di più
vai a pag.13

- A** **FONDATA PESCHERIA;**
- B** **DARSENA DELL'OROLOGIO;**
- C** **CENTRO STORICO:** Duomo, Campanile, la Chiesetta della Madonna dell'Angelo e Scogliera Viva lungo il percorso per arrivarci;
- D** **PORTO FALCONERA** suggestivo avamposto della peculiare area naturalistica dei Casoni
- E** **PANORAMA SULLA LAGUNA DI CAORLE CON VISTA DELL'OASI NATURALISTICA DELLA BRUSSA;**
- F** **ISOLA DEI PESCATORI E I "CASONI"**, tipiche abitazioni in legno e canna palustre, oggi adibiti per lo più a magazzini per gli attrezzi da pesca;
- G** **PARCO DEL PESCATORE.**

SUGGERIMENTI E APPROFONDIMENTI

- *Si consiglia di partire dall'Ufficio IAT in Rio Terrà (vedi mappa) per richiedere ulteriori info e materiale informativo;*
- *Per prenotare una visita guidata ai Casoni: Ufficio IAT (+39 0421 81085; info@caorle.eu)*

CURIOSITÀ

Lo sapevi che Ernest Hemingway era particolarmente affezionato ai magici luoghi della Laguna di Caorle?



2

TOUR LUNGO IL LIVENZA E ALLA SCOPERTA DI PICCOLI BORGHI ANTICHI



Lunghezza

38 KM COMPLETO FINO
A TORRE DI MOSTO
20 KM TORNANDO INDIETRO DA
LA SALUTE DI LIVENZA

Tempo di percorrenza

VARIABILE IN BASE ALL'ANDATURA
E ALLE SOSTE E APPROFONDIMENTI
CHE SI DESIDERANO FARE

Difficoltà

FACILE PIUTTOSTO LUNGO
E CON MOLTI TRATTI SOLEGGIATI.
VEDERE LE POSSIBILI VARIANTI

Terreno

ASFALTATO, STERRATO, GHIAIA

Noleggi Bici

BIKEANDGO: www.bikeandgo.it –
tel. +39.3270286666 – info@bikeandgo.it –
Punto noleggio a Caorle presso Eco-Park in
Via Gallini: a c.ca 15 minuti a piedi dall'auto-
stazione ATVO (comodamente raggiungibile
in pochi minuti con il bus urbano nr. 97
direttamente dall'autostazione)

**Altri noleggi a circa 20 minuti a piedi
dall'Autostazione:**

SPIAGGIA DI PONENTE:

DA SIMONETTA Viale S. Margherita, 135
(dopo Hotel Sorriso) cell. +39 349 8919255


SPIAGGIA DI LEVANTE:

BLU AURORA Via Istria
cell. +39 333 9671785

DA GOOGLE MAPS:



IL PERCORSO NEL DETTAGLIO:



Per approfondire la storia del
borgo di Ca' Corniani
 e del progetto di valorizzazione,
 nonché sperimentare
 altri percorsi:



Un percorso particolare, che si inserisce nella Greenway del "Giralivenza" e che permette di immergersi nella graziosa e rilassante campagna dell'entroterra caorlese e di fare un salto indietro nel tempo, visitando piccoli borghi antichi e suggestivi, come Ca' Corniani e Ca' Cottoni, il primo edificato intorno al 1700 dalla famiglia veneta dei Corniani. L'edificio più imponente è il centro direzionale dell'azienda agricola, tuttora in funzione. Una chicca sono l'**antica Osteria** e l'**Enoteca Ca' Corniani**, per una piacevole sosta di relax con degustazione di prodotti tipici e genuini.

Il percorso intero permette di arrivare fino **Torre di Mosto**, passando per i borghi di **Sant'Anna di Boccafossa** e **Sant'Elena**.

In alternativa si può decidere se tornare indietro da La Salute o proseguire fino a Sant'Anna di Boccafossa e tornare indietro da lì facendo la variante per il **Museo del Paesaggio** dell'omonima località.



VARIANTE CON
 RIENTRO DA
 SANT'ANNA
 DI BOCCAFOSSA



SUGGERIMENTI E APPROFONDIMENTI

- Si consiglia di partire dall'**Ufficio IAT** in Rio Terrà (vedi mappa) per richiedere ulteriori info e materiale informativo.
- Vedi i dettagli e gli itinerari della **Greenway Giralivenza**:



PUNTI DI INTERESSE:



per saperne di più
 vai a pag. 13

- H** COMPLESSO EDIFICI RURALI RECUPERATI IN STRADA NUOVA DOVE HA SEDE IL MUSEO NAZIONALE DI ARCHEOLOGIA DEL MARE
- I** CICLOSTAZIONE CA' CORNIANI
- J** BORGO CA' CORNIANI E ANTICA OSTERIA ED ENOTECA CA' CORNIANI
- K** ANTICA CHIESETTA DEL 1721 TRA CA' CORNIANI E CA' COTTONI
- L** BORGO CA' COTTONI
- M** MUSEO DEL PAESAGGIO A SANT'ANNA DI BOCCAFOSSA



Pedalando tra natura, storia e cultura: ALLA SCOPERTA DI CONCORDIA SAGITTARIA E PORTOGRUARO

Un itinerario davvero particolare, che fa parte della Greenway GiraIemene e ricchissimo di spunti per chi ama unire al piacere della mobilità lenta tra paesaggi rurali, ambienti naturali e scorci fluviali, quello della scoperta culturale, storica e archeologica. Si potranno ammirare infatti il **sito archeologico** e i **bei monumenti** di **Concordia Sagittaria**, importante colonia romana fondata nel 42 a.C. e raggiungere poi, attraverso la suggestiva ciclabile lungo il **fiume Leme-ne**, la bellissima città di **Portogruaro**, sorta nel Medioevo e che conobbe il massimo splendore nel XV° secolo sotto il dominio della Serenissima, come testimoniano i maestosi palazzi in stile veneziano che si affacciano sulle vie principali.

Lungo il percorso, sulla strada che porta a **Marango**, è possibile fare anche una piacevole deviazione con sosta all'**Azienda Vitivinicola La Frassina**.

*Se vuoi vedere Concordia Sagittaria o Portogruaro animate dal loro **bel mercato tradizionale** puoi scegliere di fare questo percorso rispettivamente il **lunedì** o il **giovedì mattina***



Lunghezza

52 KM (A/R) COMPLETO
FINO A PORTOGRUARO;
48 KM (A/R) FINO A
CONCORDIA SAGITTARIA

Tempo di percorrenza

VARIABILE IN BASE ALL'ANDATURA
E ALLE SOSTE E APPROFONDIMENTI
CHE SI DESIDERANO FARE

Difficoltà

FACILE FARE ATTENZIONE SUL TRATTO
LUNGO LA SP59 IN USCITA DA CAORLE
DOVE NON C'E' PISTA CICLABILE

Terreno

ASFALTATO, STERRATO,
GHIAIA, CICLABILE

Noleggi Bici

BIKEANDGO: www.bikeandgo.it –
tel. +39.3270286666 – info@bikeandgo.it –
Punto noleggio a Caorle presso Eco-Park in
Via Gallini: a c.ca 15 minuti a piedi dall'auto-
stazione ATVO (comodamente raggiungibile
in pochi minuti con il bus urbano nr. 97
direttamente dall'autostazione)

Altri noleggi a circa 20 minuti a piedi
dall'Autostazione:

SPIAGGIA DI PONENTE:

DA SIMONETTA Viale S. Margherita, 135
(dopo Hotel Sorriso) cell. +39 349 8919255


SPIAGGIA DI LEVANTE:

BLU AURORA Via Istria
cell. +39 333 9671785




IL PERCORSO NEL DETTAGLIO

PRIMA PARTE



SECONDA PARTE



DA GOOGLE MAPS:

PARTE 1

PARTE 2



PUNTI DI INTERESSE:



per saperne di più
vai a pag. 13

- N** MARANGO E MONASTERO MARANGO
- O** AZIENDA VITIVINICOLA LA FRASSINA*
- P** BOSCO DELLE LAME ZONA SINDACALE
- Q** CITTÀ DI CONCORDIA SAGITTARIA
- R** CITTÀ DI PORTOGUARO



Scarica la guida
gratuita della città
di Portogruaro



SUGGERIMENTI

E APPROFONDIMENTI

- *Tutti i dettagli sulla Greenway Girelemene*



- *Grazie ai "virtual tour" proposti sul sito ATVO puoi vedere in anteprima sia il Battistero di Concordia che il bel centro storico di Portogruaro.*



- *Se vuoi approfondire la conoscenza di queste due belle città: servizio bus hop-on-hop-off di ATVO da Caorle a Concordia e Portogruaro*



- *Per visite guidate a Concordia e Portogruaro: **TVO - Tour in Venice Otherlands** info@tvo.srl - tel. +39.0421.248248*



CURIOSITÀ

Lo sapevi che il celebre romanzo storico "Le Confessioni" di Ippolito Nievo era ambientato proprio in questi luoghi e che Nievo aveva definito Portogruaro come la "piccola Venezia"?
Se vuoi hai la possibilità di scoprire tutti i luoghi di Nievo con una guida esperta e ascoltando dei brani dal romanzo grazie ad un bellissimo percorso letterario:





PER CHI PREFERISCE
PASSEGGIARE:



PASSEGGIATA NEL PITTORESCO CENTRO STORICO DI CAORLE

IL PERCORSO PROPOSTO PARTE
DALL'UFFICIO TURISTICO IN RIO TERRÀ
DELLE BOTTEGHE, RAGGIUNGIBILE
DALL'AUTOSTAZIONE IN 8-10 MIN

Dall'ufficio IAT lungo Rio Terrà delle Botteghe (parallela alla Calle Lunga) si arriva fino alla Piazza Vescovado con Il Duomo e il Campanile. Si può proseguire la passeggiata sul lungomare fino alla chiesetta della Madonna dell'Angelo. Il percorso è breve (600 mt. ca.), ma ricco di cose da vedere, vedute da ammirare, negozietti e locali. Fermandosi a guardare con calma e magari anche a mangiare qualcosa o in un ristorante o con qualche cibo da passeggio, possiamo impiegare da una a 2 ore tranquillamente. Dalla Chiesetta della Madonna dell'Angelo si può tornare indietro a Piazza Vescovado e, passando per il Campo degli Oriondi, prendere la caratteristica Calle Lunga. Per Campo San Marco si torna poi in Rio Terrà, da questo al Campo dello Squero attraverso Calle dello Squero, raggiungendo Fondamenta Pescheria e costeggiando il suggestivo Porto Peschereccio con tutte le caratteristiche imbarcazioni. Da fondamenta Pescheria si può ritornare poi in pochi minuti alla stazione bus per il rientro.

PER LA VISITA A PIEDI DEL CENTRO STORICO SI CONSIGLIA IL TOUR A PIEDI DA EFFETTUARSI AUTONOMAMENTE OPPURE **PARTECIPANDO AD UNA VISITA GUIDATA** (DURATA 1H00) CON UNA GUIDA AUTORIZZATA LOCALE CHE SAPRÀ STUPIRVI CON PARTICOLARI, NOTIZIE STORICHE E ANEDDOTI.

Lunghezza

600 MT ca.

Difficoltà

FAILE

Terreno

ASFALTATO

SUGGERIMENTI E APPROFONDIMENTI

- Si consiglia di partire dall'**Ufficio IAT in Rio Terrà** per richiedere ulteriori info e materiale informativo

CURIOSITÀ

Si può anche salire in cima al Campanile, godendo della bellissima vista e con visita guidata!

Per prenotare contattare
la Sig.ra GIGLIOLA DORIGO
tel. +39 347 64 61 221

Oppure visita il sito www.caorle.eu



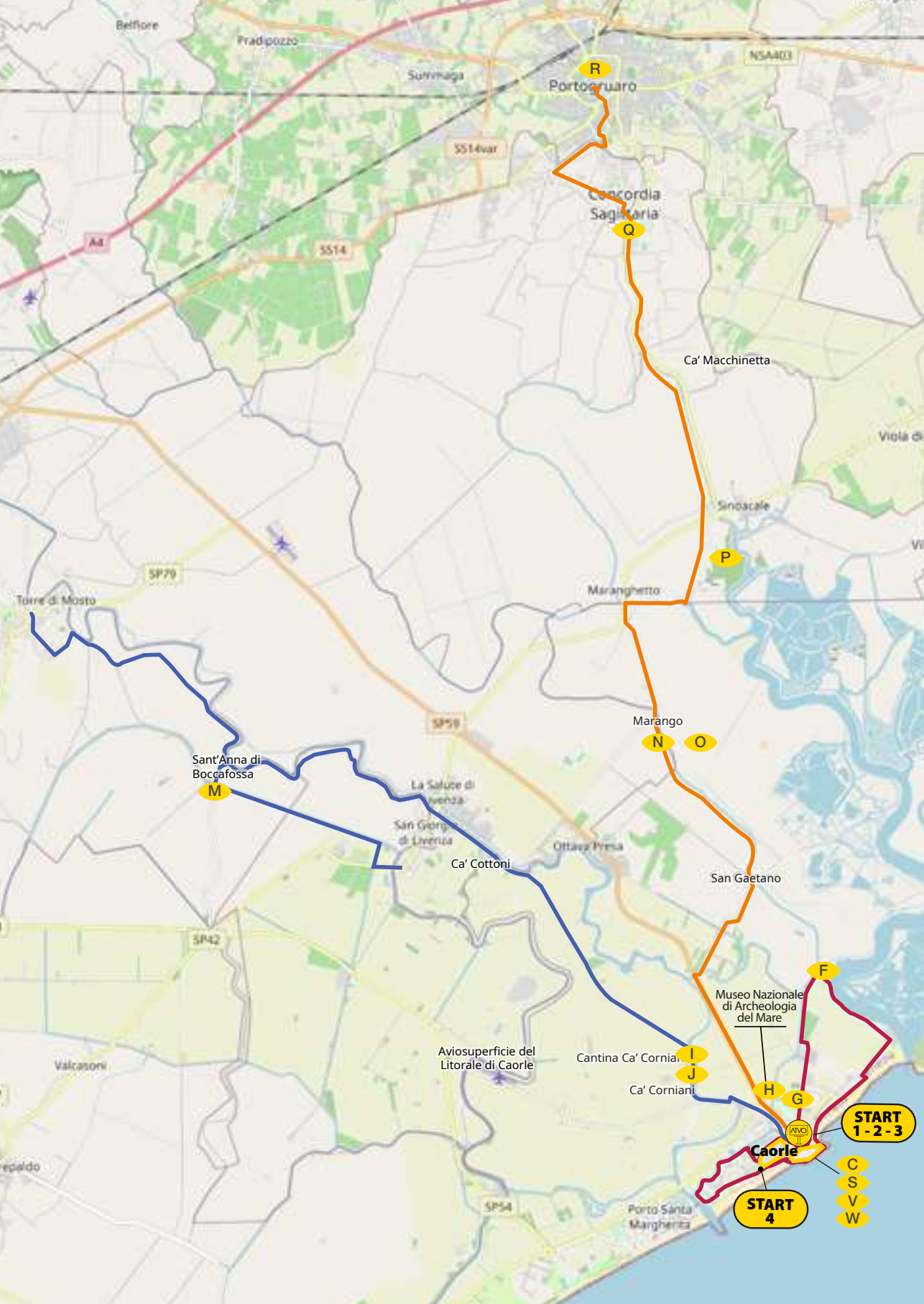
PUNTI DI INTERESSE:



per saperne di più
vai a pag. 13

- S** **DUOMO DI SANTO STEFANO PROTOMARTIRE, CHE SI AFFACCIA SU PIAZZA VESCOVADO ED È L'EDIFICIO PIÙ ANTICO (RISALE AL 1038)** e importante della città, dedicato appunto a Santo Stefano Protomartire. È in stile romanico con elementi bizantini e contiene infiniti tesori.
- T** **IL CARATTERISTICO CAMPANILE**, recentemente ristrutturato e visitabile su prenotazione, d'estate anche la sera, con la possibilità di fare spaziare lo sguardo dal mare alla laguna
- U** **AFRESCHI MURARI DI QUELLO CHE ERA L'ORATORIO DI SAN ROCCO** (abbattuto nel periodo napoleonico), protetti dalla ristrutturazione dell'area che oggi costituisce un piccolo percorso archeologico impreziosito dalla vera da pozzo di epoca romana, collocata proprio al centro del giardino. Verso il mare domina la scalinata, con la bella fontana, che sale alla diga foranea. **PASSEGGIATA LUNGOMARE CARATTERIZZATA DAGLI SCOGLI SCOLPITI NELL'AMBITO DELLA COMPETIZIONE BIENNALE "SCOGLIERA VIVA"**.
- V** **CHIESETTA "MADONNA DELL'ANGELO", ERETTA INTORNO ALL'ANNO 1000, SORGE IN UNA POSIZIONE INCANTEVOLE AFFACCIATA SUL MARE, ALL'INIZIO DELLA SPIAGGIA DI LEVANTE, PERTANTO QUESTO TRATTO DI SPIAGGIA È CHIAMATO ANCHE "SPIAGGIA DELLA MADONNINA"**
- W** **"SCOGLIERA VIVA"**
- X** **FONDAMENTA PESCHERIA E PORTO PESCHERECCIO**





Belfiore

Fradi Pozzo

Sutrinaga

Portogruaro

NS403

SS14var

Concordia
Sagittaria

SS14

Ca' Macchinetta

A4

SP79

P

Sinocale

Torre di Mosto

Maranghetto

SP59

Marango

N

O

Sant'Anna di
Boccafossa

M

La Salute di
Ivenza

San Giorgio
di Livorno

Ca' Cottoni

Ottava Pina

San Gaetano

SP42

Valcasoli

Aviosuperficie del
Litorale di Caorle

Cantina Ca' Cornia

Ca' Corniani

Museo Nazionale
di Archeologia
del Mare

I

J

H

G

F

START
1-2-3

START
4

C

S

V

W

Caorle

Porto Santa
Margherita

SP54


C CENTRO STORICO

F ISOLA DEI PESCATORI E I "CASONI"

G PARCO DEL PESCATORE

H MUSEO NAZIONALE DI ARCHEOLOGIA DEL MARE

I CICLOSTAZIONE CA' CORNIANI

J BORGO CA' CORNIANI E ANTICA OSTERIA
ED ENOTECA CA' CORNIANI

M MUSEO DEL PAESAGGIO A SANT'ANNA DI BOCCAFOSSA

N MARANGO E MONASTERO MARANGO

O AZIENDA VITIVINICOLA "LA FRASSINA"

P BOSCO DELLE LAME ZONA SINDACALE

Q CITTÀ D CONCORDIA SAGITTARIA, BATTISTERO E SCAVI

R Città di PORTOGRUARO

S DUOMO DI SANTO STEFANO PROTOMARTIRE

V CHIESETTA "MADONNA DELL'ANGELO"


VIRTUAL TOUR ATVO:


W "SCOGLIERA VIVA":


• Lasciati ispirare dal video
"CAORLE HIKE AND BIKE"!



• Scarica la **BROCHURE CON I 6 PERCORSI**
PROPOSTI DAL COMUNE DI CAORLE:



CAORLE



LA LAGUNA DI CAORLE CON I TIPICI “CASONI” E LA FOCE DEL LIVENZA

IL PERCORSO NEL DETTAGLIO:

Dall'autostazione ATVO di Caorle prendere via Pretoriana e proseguire dritti seguendo le indicazioni per il centro fino a Piazza Veneto. Da qui si gira subito a destra per Viale Pompei raggiungendo il Porto Peschereccio e costeggiando lungo le Fondamenta Pescheria fino alla rotonda dove si prende poi a destra Riva dei Bragozzi. Si prosegue dritti immettendosi in Viale dei Tropici. Continuando sulla strada principale avremo a sinistra la zona delle scuole e a destra la darsena dell'Orologio. In fondo alla strada si gira a destra e ci si trova davanti al pattinodromo in Via del Leone. Sulla destra una pista ciclabile conduce all'argine del canale dell'Orologio, canale che si costeggia su una strada sterrata fino alla confluenza con il fiume Livenza continuando poi fino alla foce. La stradina termina sul piazzale di partenza dei traghetti estivi per Porto Santa Margherita. Da qui si torna verso il centro lungo via Livenza, poi Via Tagliamento e poi tutto il lungo Viale Santa Margherita.

Dopo due km in Viale Santa Margherita si arriva in Piazza Vescovado e si prosegue verso est passando davanti alla chiesa Madonna dell'Angelo. Dopo la stretta curva ci si ritrova in Piazza Veneto, si gira subito a destra e, dopo una lieve salita, ci si trova sul Lungomare Trieste che porta al rione Falconera. Si percorre il lungomare fino alla fine, girando poi a sinistra e poco dopo destra in Viale dei Cacciatori, lungo il rettilineo in zona campeggi che porta a Falconera. Al termine si gira a destra e poi ancora a sinistra e ci si ritrova davanti al canale Nicesolo, al di là del quale si scorge l'oasi naturale della Brussa. Si continua sulla strada asfaltata fino ad un punto in cui parte sulla destra uno stretto sentiero sterrato ciclo-pedonale verso nord, ai margini della laguna. Si prende questo sentiero fino al punto in cui si deve proseguire a piedi sull'argine a destra fino all'Isola dei pescatori, luogo di sosta per la visita ai Casoni. Riprese le bici si prosegue per la strada sterrata che segue il canale Saetta e dopo 500 mt si arriva alla confluenza con il canale Riello. Dopo qualche centinaio di metri si vedrà lo stadio, piazzale Olimpia e, girando a sinistra si può accedere al Parco del Pescatore in via Traghete. Seguendo questa via si può rientrare all'autostazione in Corso Chiggiato.

CAORLE



TOUR LUNGO IL LIVENZA ALLA SCOPERTA DI PICCOLI BORGHI ANTICHI

IL PERCORSO NEL DETTAGLIO:

Dall'autostazione prendere C.so Chiggiato in direzione sud-ovest prendendo poi la Strada Nuova fino al ponticello sul Canale Saetta. Arrivati alla rotonda si prosegue dritti e si attraversa il caratteristico ponte a bilanciere. Si prosegue sempre tenendosi paralleli al fiume Livenza che si trova alla nostra destra. Al km 1,8, dopo una breve discesa e in prossimità della centrale elettrica si prosegue tenendo la destra e si entra nel piccolo borgo di Ca' Corniani. Si prosegue poi sulla strada principale, nel mezzo della campagna. Al km 7,3 al termine della salita che ci riporta sull'argine del Livenza si vedrà sulla destra una piccola chiesetta del 1721 e a sinistra si scorgerà il borgo di Ca' Cottoni, attraversato il quale si arriverà alla località La Salute. (Da qui si può tornare indietro verso Caorle, facendo 20 km in totale). Si prosegue dritti sulla SP 62 sempre sull'argine del fiume e si incontrerà il paese di Sant'Anna di Boccafossa, proseguendo per Torre di Mosto (altri 5 km) passando per il borgo di Sant'Elena. Da Torre di Mosto si può rientrare a Caorle percorrendo la stessa strada in senso opposto.

TRATTO VARIANTE TORNANDO INDIETRO DA SANT'ANNA DI BOCCAFOSSA:

Da Sant'Anna si gira a sinistra in Via Boccafossa e si può arrivare al Museo del Paesaggio. Alla fine della strada si attraversa un ponte di ferro girando poi subito a sinistra in Via Brian. Si prosegue lungo l'omonimo canale fino a San Giorgio di Livenza (3,40km), si gira a sinistra, si attraversa l'abitato e si arriva al ponte sul Livenza, prima del quale si riprende a destra la provinciale da cui si è partiti e si rientra verso Caorle

CAORLE



PEDALANDO TRA NATURA, STORIA E CULTURA: ALLA SCOPERTA DI CONCORDIA SAGITTARIA E PORTOGRUARO

IL PERCORSO NEL DETTAGLIO: FINO AL BOSCO DELLE LAME (ZONA SINDACALE)

Dall'autostazione seguire Corso Chiggiato in direzione sud-ovest (uscendo dalla stazione a destra). Dopo c.ca 300 mt. si svolta leggermente a destra prendendo la SP59 via Negrelli. Si rimane su questa per 3,6 km fino al ponte sul Livenza, passato il quale si svolta a destra in Strada Riello. Arrivati poi al ponte di ferro di San Gaetano (1,5 km) lo si attraversa e si prende sulla sinistra il sentiero, che dopo 4km sbuca appena dopo il ponte di ferro in località Marango. Al ponte del Marango si gira a destra e si arriva alla SP42, quindi si gira a destra e si percorrono c.ca 300 mt. sulla strada asfaltata principale entrando nel comune di Concordia Sagittaria. Subito dopo il ponte si può prendere sulla destra la nuova ciclabile sterrata che porta a Sindacale e si entra nel bosco delle Lame.

DA BOSCO DELLE LAME/SINDACALE A CONCORDIA SAGITTARIA E PORTOGRUARO

Arrivando in bicicletta dal Bosco delle Lame, si attraversa la strada principale e si prende Via Lame, lunga 3,5 km, tutta in ghiaia con l'ultima parte che costeggia l'argine per poi incrociare via Frattuzza. Si gira a destra, si attraversa un ponte e ci si immette sulla strada principale SP68 all'altezza dell'incrocio con la curva a S di Cavanella. Dopo 200 mt. si trova la pista ciclabile che arriva fino a Concordia Sagittaria. Si raggiunge il centro di Concordia attraversando sulla sinistra il ponte sul Lemene. Dopo aver visitato i vari punti di interesse del centro si prende Via Claudia e si prosegue fino a prendere la ciclabile che collega Concordia Sagittaria a Portogruaro lungo il Lemene, la "Riviera Giovanni Paolo II", riconoscibile da un ponte di ferro di colore rosso.