

A ROUTE TO
DISCOVERY



**Erkunden Sie die Küste
und das Hinterland mit ATVO**



CAORLE



Città metropolitana
di Venezia



CLOSER TO CAORLE

VON DER LAGUNE MIT IHRER TYPISCHEN "CASONI"
BIS HIN ZU DEN ALTEN DÖRFERN AM FLUSS LIVENZA



A ROUTE TO
DISCOVERY



-
- 1 CAORLE LAGUNE MIT DEN TYPISCHEN "CASONI" UND DIE MÜNDUNG DES FLUSSES LIVENZA
 - 2 MIT DEM FAHRRAD LÄNGS DES FLUSSES LIVENZA ZUR ENTDECKUNG DER KLEINEN ALTEN DÖRFER
 - 3 MIT DEM FAHRRAD ZWISCHEN NATUR, GESCHICHTE UND KULTUR, ZUR ENTDECKUNG VON CONCORDIA SAGITTARIA UND PORTOGRUARO
 - 4 SPAZIERGANG DURCH DAS MALERISCHE ZENTRUM VON CAORLE

CAORLE LAGUNE MIT DEN TYPISCHEN "CASONI" UND DIE MÜNDUNG DES FLUSSES LIVENZA

SEHENSWÜRDIGKEITEN:



Siehe Seite 13

- A** FONDAMENTA PESCHERIA;
- B** JACHTHAFEN "DELL'OROLOGIO";
- C** STADTZENTRUM: Dom, Glockenturm, Wallfahrtskirche "Madonna dell'Angelo" und "Scogliera Viva" auf dem Weg zu der Kirche;
- D** FALCONERA HAFEN Eindrucksvoller Ort, der das einzigartige Naturgebiet der "Casoni" einführt;
- E** PANORAMA DER LAGUNE MIT AUSBLICK AUF DIE "BRUSSA" NATUROASE;
- F** ISOLA DEI PESCATORI (INSEL DER FISCHER) UND DIE "CASONI"; typische Häuser aus Holz und Schilf, die heute meistens als Lager für die Fanggeräte der Fischer benutzt werden
- G** PARCO DEL PESCATORE (PARK DER FISCHER).

Streckenlänge

15 KM

Dauer

ES HÄNGT VON IHREM TEMPO UND VON DEN STOPPS AUF DEM WEG AB

Schwierigkeitsgrad

EINFACH

Bodenbelag

BEFESTIGT, FELDWEG, SCHOTTER UND RADWEG

Fahrradverleih:

BIKEANDGO: www.bikeandgo.it –
tel. +39.3270286666 – info@bikeandgo.it
Mietpunkt in Caorle auf dem Eco-Park
in Via Gallini, 15 Min. ca. zu Fuß vom
Busbahnhof (auch mit dem Stadtbus nr. 97
vom Busbahnhof schnell erreichbar)

Weitere Fahrradverleihe, 20 min. ca.
zu Fuß vom Busbahnhof:


SPIAGGIA DI PONENTE:

DA SIMONETTA Viale S. Margherita, 135
(nach dem Hotel Sorriso)
cell. +39 349 8919255

SPIAGGIA DI LEVANTE:

BLU AURORA Via Istria
cell. +39 333 9671785

DIE GANZE STRECKE IM DETAIL



AUS GOOGLE MAPS



Für Infos über die **Sommer-Fährverbindung "Caronte"** zwischen Caorle und Porto Santa Margherita:



5

CAORLE



Dieser faszinierende Rundweg bietet viele Ideen und Anregungen. Sie werden zuerst nach Westen bis zur Ablegestelle der Sommer-Bootsverbindung mit Porto Santa Margherita fahren und anschließend auf Straßen zurückfahren, die von Leben und Farben wimmeln, auch durch die **Altstadt** und an der **eindrucksvollen Wallfahrtskirche "Madonna dell'Angelo"** vorbei. Sie werden dann **Falconera Zone**, die typischen **"Casoni"** (Fischerhütten) und die **"Isola dei pescatori"** (Insel der Fischer) an der wunderschönen Lagune von Caorle bewundern,

von Hemingway so geliebt: ein Schutzgebiet von hohem Wert, das es, mit seiner einzigartigen Flora und Fauna zu entdecken gilt.

Auf dem Rückweg können Sie auch ein entspannendes Picknick auf dem **Parco del Pescatore** (Fischerpark) - auf dem **Picknickplatz** - halten.



INFOS & TIPPS

- *Es ist empfehlenswert, sich zuerst an das **Infobüro in Rio Terrà** (siehe Karte) zu wenden, um weitere Infos und Material zu erhalten;*
- **Um eine Führung zu den "Casoni" zu buchen:**
Infobüro (+39 0421 81085; info@caorle.eu)

WISSENSWERTES

Wussten Sie, daß Ernest Hemingway vom magischen Lagunengebiet begeistert war?



2


MIT DEM FAHRRAD LÄNGS DES FLUSSES LIVENZA ZUR ENTDECKUNG DER KLEINEN ALTEN DÖRFER



AUS GOOGLE MAPS



DIE STRECKE IM DETAIL



Streckenlänge

38 KM KOMPLETTE ROUTE
NACH TORRE DI MOSTO
20 KM NUR BIS LA SALUTE
UND ZURÜCK

Dauer

ES HÄNGT VON IHREM TEMPO UND VON DEN STOPPS AUF DEM WEG AB

Schwierigkeitsgrad

EINFACH ZIEMLICH LANG UND MIT VIELEN SONNIGEN STRECKEN, SEHEN SIE AUCH DIE VORGESCHLAGENEN VARIANTEN

Bodenbelag

BEFESTIGT, SCHOTTEN UND FELDWEG

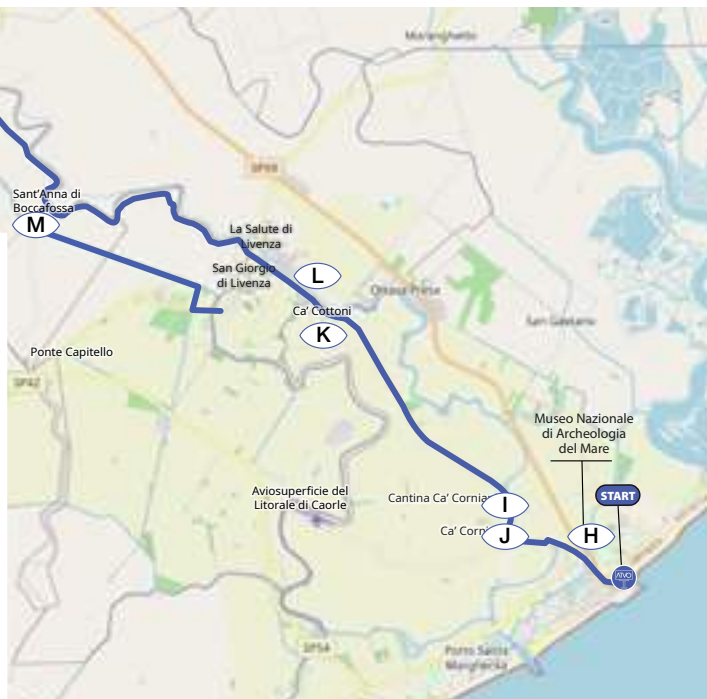
Fahrradverleih:

BIKEANDGO: www.bikeandgo.it –
tel. +39.3270286666 – info@bikeandgo.it
Mietpunkt in Caorle auf dem Eco-Park
in Via Gallini, 15 Min. ca. zu Fuß vom Busbahnhof (auch mit dem Stadtbus nr. 97 vom Busbahnhof schnell erreichbar)

Weitere Fahrradverleihe, 20 min. ca.
zu Fuß vom Busbahnhof:

SPIAGGIA DI PONENTE:
DA SIMONETTA Viale S. Margherita, 135
(nach dem Hotel Sorriso)
cell. +39 349 8919255

SPIAGGIA DI LEVANTE:
BLU AURORA Via Istria
cell. +39 333 9671785



Um mehr über die faszinierende Geschichte vom ländlichen Dorf **Ca' Corniani** und dessen Entwicklungsplan zu erfahren, sowohl über weitere Fahrradwege:



Eine besondere Route, die zur **"Giralivenza Greenway"** gehört und die Gelegenheit bietet, in die hübsche und entspannende Landschaft des Hinterlands von Caorle einzutauchen und sozusagen eine Zeitreise zu machen, indem man kleine und eindrucksvolle Dörfer wie **Ca' Corniani** und **Ca' Cottoni** entdecken kann. Das erste wurde von der venezianischen Familie Corniani um 1700 gebaut. Das größte Gebäude ist das Verwaltungszentrum des Landwirtschaftsbetriebes und ist noch heute in Funktion. Ein echter Leckerbissen sind die **"Antica Osteria"** und die **"Enoteca"** (Weinkeller) Corniani, ideal zu einer angenehmen und erholsamen Pause, um typische Produkte und Weine zu probieren.

Die komplette Route führt zu **Torre di Mosto**, zwar über die Dörfer **Sant'Anna di Boccafossa** und **Sant'Elena**. Alternativ kann man schon von **La Salute** nach Caorle zurückfahren oder Sant'Anna di Boccafossa erreichen und von dort der Variante über **das Museum der Landschaft** folgen, das sich eben in Sant'Anna befindet.



VARIATION
MIT RÜCKKEHR
VON SANT'ANNA
DI BOCCAFOSSA



INFOS & TIPPS

- Es ist empfehlenswert, sich zuerst an das **Infobüro in Rio Terrà** (siehe Karte) zu wenden, um weitere Infos und Material zu erhalten;
- Sehen Sie alle Details über die **Greenway Giralivenza**:



SEHENSWÜRDIGKEITEN:



Siehe Seite 13

- H** RESTAURIERTER KOMPLEX LÄNDLICHER GEBÄUDE LÄNGS DER STRADA NUOVA. EINES IST SITZ DES NATIONALMUSEUMS FÜR MEERESARCHÄOLOGIE
- I** CA' CORNIANI BIKE POINT
- J** CA' CORNIANI LÄNDLICHES DORF, ANTICA OSTERIA UND ENOTECA (WEINKELLER)
- K** KLEINE ALTE KIRCHE AUS DEM JAHRE 1721 ZWISCHEN CA' CORNIANI UND CA' COTTONI
- L** CA' COTTONI LÄNDLICHES DORF
- M** MUSEO DEL PAESAGGIO (MUSEUM DER LANDSCHAFT) IN SANT'ANNA DI BOCCAFOSSA

Mit dem Fahrrad zwischen Natur, Geschichte und Kultur, ZUR ENTDECKUNG VON CONCORDIA SAGITTARIA UND PORTOGRUARO

Diese Route gehört hingegen der wunderschönen **Giralemene Greenway** und ist wirklich reich an Sehenswürdigkeiten und Anregungen für alle, die das Vergnügen der sanften Mobilität zwischen ländlichen Landschaften, Naturgebieten und Flussausblickten mit der kulturellen, historischen und archäologischen Entdeckung gerne verbinden. Sie werden nämlich die Ausgrabungsstätte und die schönen Denkmäler in **Concordia Sagittaria** – oder *Julia Concordia* bewundern - wichtige römische Kolonie, die 42 v. Chr. gegründet wurde – und anschließend über den eindrucksvollen Radweg längs des **Flusses Lemene** das wunderschöne **Portogruaro** erreichen. Diese Stadt entstand im Mittelalter, aber fand im 15. Jahrhundert, unter der Herrschaft der Serenissima Republik Venedigs ihre Blütezeit, wie von den majestätischen Palästen im venezianischen Stil entlang den Hauptstraßen belegt.

Auf dem Weg, und zwar in der ersten Strecke in Richtung Marango, ist es auch möglich einen kleinen Umweg mit einer angenehmen Pause am **Weingut La Frassina** zu machen.

Wenn Sie Concordia Sagittaria und Portogruaro mit ihren **traditionellen Wochenmärkten** sehen möchten, können Sie diese Tour bzw. **montags oder donnerstags vormittags** machen.



Streckenlänge

52 KM KOMPLETTE ROUTE (HIN/ZURÜCK) **NACH PORTOGRUARO;**
48 KM NUR BIS CONCORDIA
(HIN/ZURÜCK)

Dauer

ES HÄNGT VON IHREM TEMPO UND VON DEN **STOPPS** AUF DEM WEG AB

Schwierigkeitsgrad

EINFACH VORSICHT AUF DER STRECKE ENTLANG DER HAUPTSTRASSE SP59, WO ES KEINEN RADWEG GIBT

Bodenbelag

BEFESTIGT, SCHOTTEN, FELDWEG UND RADWEG

Fahrradverleih:

BIKEANDGO: www.bikeandgo.it –
tel. +39.3270286666 – info@bikeandgo.it
Mietpunkt in Caorle auf dem Eco-Park in Via Gallini, 15 Min. ca. zu Fuß vom Busbahnhof (auch mit dem Stadtbus nr. 97 vom Busbahnhof schnell erreichbar)

Weitere Fahrradverleihe, 20 min. ca. zu Fuß vom Busbahnhof:


SPIAGGIA DI PONENTE:
DA SIMONETTA Viale S. Margherita, 135
(nach dem Hotel Sorriso)
cell. +39 349 8919255

SPIAGGIA DI LEVANTE:
BLU AURORA Via Istria
cell. +39 333 9671785




DIE STRECKE IM DETAIL

ERSTER TEIL



ZWEITER TEIL



FROM GOOGLE MAPS :

TEIL 1

TEIL 2



SEHENSWÜRDIGKEITEN:



Siehe Seite 13

N MARANGO ORTSCHAFT UND KLOSTER

O WEINGUT "LA FRASSINA"

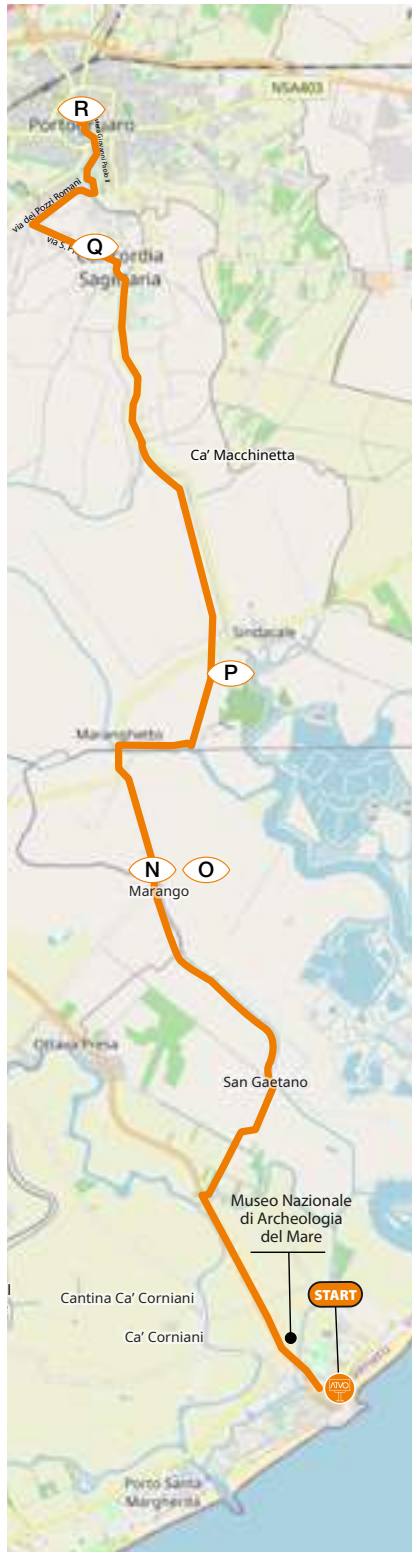
P WALD "DELLE LAME"
IN DER NÄHE VON SINDACALE

Q STADT VON CONCORDIA SAGITTARIA

R STADT VON PORTOGRUARO



Laden Sie hier den Stadtreiseführer von
Portogruaro auf deutsch herunter



INFOS & TIPPS

- Sehen Sie sich alle Details über
"Giralemene" Greenway:



- Wenn Sie Ihre Kenntnisse über die
schönen Städte von Concordia
und Portogruaro auch zu einem
späteren Zeitpunkt vertiefen
möchten, entdecken Sie **ATVO**
hop-on-hop-off Bus Service von
Caorle nach Concordia und
Portogruaro



- Für Führungen der Städte von
Portogruaro und Concordia (auch
auf deutsch) können Sie sich an
TVO - Tour in Venice Otherlands
wenden: info@tvo.srl -
tel. +39.0421.248248



WISSENSWERTES

Wussten Sie, daß sich
der berühmte historische
Roman "Bekenntnisse
eines Italieners" von Ippo-
lito Nievo gerade in diesen
Orten abspielt und daß der
Schriftsteller die Stadt von
Portogruaro als das "klei-
ne Venedig" bezeichnete?
Wenn Sie möchten, haben Sie
die Gelegenheit, alle Orte von
Ippolito Nievo zusammen mit
einem experten Führer (auch
auf deutsch) zu entdecken,
indem Sie sich auch Auszüge
aus seinem Roman anhören
können. All dies dank einer
emotionalen literarischen Tour:





WENN SIE LIEBER
SPAZIERENGEHEN:



SPAZIERGANG DURCH DAS MALERISCHE ZENTRUM VON CAORLE

AUSGANGSPUNKT DER VORGESCHLAGENEN
FÜHRUNG (MIT ODER OHNE FÜHRER) IST DAS
INFOBÜRO - RIO TERRÀ, 3 - IN 8/10 MINUTEN
ZU FUSS VOM BUSBAHNHOF ERREICHBAR

Vom Fremdenverkehrsamt aus gehen Sie längs Rio Terrà delle Botteghe (parallel zu Calle Lunga) bis Sie Piazza Vescovado mit dem **Dom** und dem **Glockenturm** erreichen. Nehmen Sie anschließend die Seepromenade zu der **Wallfahrtskirche Madonna dell'Angelo**. Die Strecke ist eigentlich nicht sehr lang, doch **reich an Sehenswürdigkeiten**, schönen Aussichten, typischen Geschäften und Lokalen. Es lohnt sich deshalb, sie langsam zu genießen, indem Sie auch angenehme Pausen machen und, warum nicht, auch Mittagessen in einem typischen Restaurant haben oder lokales Fingerfood probieren. Von der kleinen Kirche Madonna dell'Angelo können Sie dann zurück zu **Piazza Vescovado** gehen und anschließend über Campo degli Oriondi die typische Calle Lunga nehmen. Über Campo San Marco nehmen Sie dann wieder Rio Terrà, anschließend **Campo dello Squero** und erreichen Sie längs Calle dello Squero die "Fondamenta Pescheria". Sie werden somit den malerischen **Fischereihafen** entlang gehen, mit allen seinen typischen Booten. Von der "Fondamenta Pescheria" können Sie dann den Busbahnhof in wenigen Minuten wieder erreichen.

DIESEN FUSSGÄNGERWEG KÖNNEN SIE ENTWEDER SELBSTSTÄNDIG MACHEN ODER SIE KÖNNEN AN EINER **FÜHRUNG TEILNEHMEN** (DAUER 1 STUNDE CA.), ZWAR MIT EINEM ORTSKUNDIGEN GUIDE, DER SIE MIT DETAILS, HISTORISCHEN INFORMATIONEN UND ANEKDOTEN BEGEISTERN WIRD.

Streckenlänge

1 KM CA.

Schwierigkeitsgrad

EINFACH

Bodenbelag

BEFESTIGT

INFOS & TIPPS:

- Es ist empfehlenswert, vom **Infobüro in Rio Terrà** zu starten, um weitere Infos und Material zu erhalten;
- Wenn Sie an einer Führung teilnehmen möchten, die immer vom Infobüro startet, ist es empfehlenswert im voraus zu buchen.

Für Infos und Buchungen: Infobüro +39
0421 81085; info@caorle.eu
www.caorle.eu/de



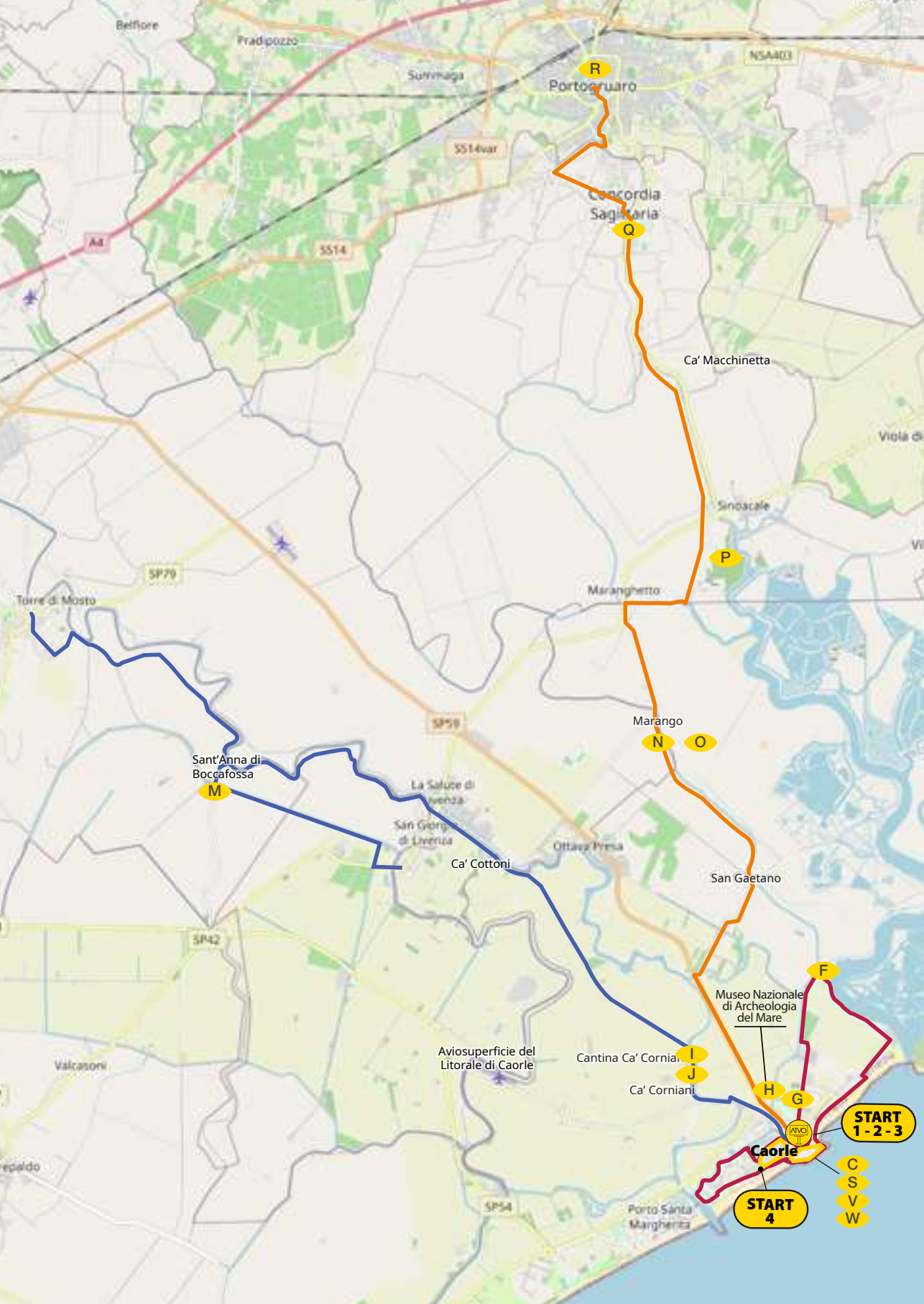
WISSENSWERTES

Wenn Sie möchten, können Sie auf den Glockenturm klettern und den wunderschönen Blick, sowie eine Führung genießen! Für Buchungen rufen Sie bitte Frau GIGLIOLA DORIGO an tel. +39 347 64 61 221



- S** **DER DOM DES HEILIGEN STEFANS PROTOMARTIRE**, mit Blick auf Piazza Vescovado: es ist das älteste und bedeutendste Bauwerk der Stadt (aus dem Jahre 1038). Es ist im romanischen Stil mit Byzantinischen Elementen und beherbergt zahlreiche kunsthistorische Kostbarkeiten.
- T** **DER CHARAKTERISTISCHE ZYLINDRISCHE GLOCKENTURM**, Wahrzeichen der Stadt. Er wurde vor kurzem restauriert und nach Voranmeldung können Sie den besteigen, im Sommer auch abends, um den bezaubernden Blick auf Meer und Lagune zu bewundern.
- U** **FRESKIERTE MAUERRESTE DES ORATORIO SAN ROCCO** (das in der napoleonischen Zeit abgerissen wurde), die sich heute in einer sicheren Position befinden – dank der Restaurierung des ganzen Areals, das inzwischen einen kleinen Archäologie-Rundgang bietet, vorbei auch an einem Puteal aus römischer Zeit, das den Mittelpunkt des Gartens bietet. In Richtung Meer dominiert dagegen der Treppenaufgang mit schönem Brunnen, der zum vorderen Damm hoch und zur Promenade am Meer führt. Die Promenade ist durch die im Rahmen der Veranstaltung **“SCOGLIERA VIVA”** gehauenen Felsblöcken gekennzeichnet.
- V** **DIE WALLFAHRTSKIRCHE MADONNA DELL'ANGELO**, aus dem Jahre 1751, die ursprünglich dem Erzengel Michael geweiht war, dem sie ihren Namen verdankt. Sie wurde auf den Resten des vermutlich ältesten religiösen Bauwerks in Caorle errichtet und steht heute in traumhafter Lage auf einem Landvorsprung in der Adria zwischen den Klippen und dem Levante-Strand.
- W** **“SCOGLIERA VIVA” (“LEBENDE KLIPPE”)**
- X** **FONDAMENTA PESCHERIA UND FISCHERHAFEN**





Belfiore

Pradipozzo

Sutrinaga

Portogruaro

NSA403

SS14var

Concordia Sagoraria

SS14

Ca' Macchinetta

A4

P

SP79

Sinocale

Torre di Mosto

Maranghetto

SP58

Marango

Sant'Anna di Boccafossa

N

O

La Salute di Venezia

San Giorgio di Livorno

Ca' Cottoni

Ottava Pensa

San Gaetano

SP42

Valcasone

Aviosuperficie del Litorale di Caorle

Cantina Ca' Cornia

Ca' Corniani

Museo Nazionale di Archeologia del Mare

H

G

F

START 1-2-3

START 4

C
S
V
W

Caorle

Porto Santa Margherita

SP54



C ALTE STADTMITTE



F ISOLA DEI PESCATORI (INSEL DER FISCHER)
UND "CASONI" (FISCHERHÜTTE)



G PARCO DEL PESCATORE (PARK DER FISCHER)



H NATIONALMUSEUM FÜR MEERESARCHÄOLOGIE



I CA' CORNIANI BIKE POINT



J CA' CORNIANI LÄNDLICHES DORF, ANTICA
OSTERIA UND ENOTECA (WEINKELLER)



M MUSEO DEL PAESAGGIO (MUSEUM DER LANDSCHAFT)
IN SANT'ANNA DI BOCCAFOSSA



N MARANGO ORTSCHAFT UND KLOSTER



O WEINGUT "LA FRASSINA"



P WALD "DELLE LAME" - SINDACALE



Q STADT VON CONCORDIA, BAPTISTERIUM
UND AUSGRABUNGSTÄTTE



R STADT VON PORTOGRUARO



S DER DOM DES HEILIGEN STEFANS
UND DER GLOCKENTURM



V DIE WALLFAHRTSKIRCHE "MADONNA DELL'ANGELO"



W "SCOGLIERA VIVA" (LEBENDE KLIPPE):



• Lassen Sie sich vom Video "**CAORLE HIKE AND BIKE**" inspirieren!



• Downloaden Sie die komplette Broschüre mit den **6 VON DER GEMEINDE VON CAORLE VORGESCHLAGENEN WEGEN**:



• Durch die von ATVO vorgeschlagenen **VIRTUELLEN TOUREN** können Sie sich sowohl das Baptisterium von Concordia als auch die schöne alte Stadtmitte von Portogruaro im voraus ansehen:



CAORLE



CAORLE LAGUNE MIT DEN TYPISCHEN “CASONI” UND DIE MÜNDUNG DES FLUSSES LIVENZA

DIE STRECKE IM DETAIL:

Vom Caorle Busbahnhof in Corso Chiggiato nehmen Sie Via Pretoriana, fahren Sie geradeaus und folgen Sie der Beschilderung Richtung Stadtzentrum bis zu Piazza Veneto. Hier biegen Sie nach rechts in Viale Pompei ab und erreichen Sie den Fischerhafen. Sie fahren zuerst entlang des Hafens auf Fondamenta della Pescheria und anschließend, am Kreisverkehr, nach rechts in Riva dei Bragozzi. Fahren Sie geradeaus weiter und anschließend in Viale dei Tropici: immer auf dieser Hauptstrasse weiterfahrend, sehen Sie links die Schulen und rechts den Jachthafen “dell’Orologio”. Fast am Ende dieser Strasse biegen Sie nach rechts ab und kommen Sie vor die Rollschuhbahn in Via del Leone. Auf der rechten Seite führt Sie ein Radweg zum Damm des Kanals Dell’orologio. Folgen Sie diesem Weg am Kanal bis zu dem Punkt, wo er sich mit dem Fluss Livenza vereinigt und dann geht es weiter bis zur Flussmündung. Der Weg endet bei der Fähre und der Hafeneinfahrt nach Porto Santa Margherita. Von hier aus schlagen Sie wieder die Richtung zum Zentrum ein, die Via Livenza, dann die Via Tagliamento und schließlich den Viale Santa Margherita entlang.

Nach zwei Km in Viale Santa Margherita kommen Sie an der Piazza Vescovado an und fahren Sie nach Osten weiter an der Kirche Madonna dell’Angelo vorbei und kurz danach zur Piazza Veneto. Biegen Sie sofort nach rechts ab und nach einer leichten Steigung erreichen Sie die Küstenstrasse “Lungomare Trieste”, die zum Stadtteil Falconera führt. Folgen Sie der Strandpromenade bis sie eine Linkskurve macht und nach einigen hundert M. fahren Sie rechts in Viale dei Cacciatori. Über eine gerade, lange Strecke durch das Gebiet der Campingplätze erreichen Sie Falconera. Hier biegen Sie erst rechts und kurz darauf links ab und kommen an den Kanal Nicesolo. Auf der anderen Seite des Kanals liegt die Naturoase Brussa. Es geht weiter der asphaltierten Strasse entlang, bis zu dem Punkt, wo auf der rechten Seite ein Radweg nach Norden beginnt. Nehmen Sie diesen schmalen Pfad am Rand der Lagune. Am Ende dieses Weges stellen Sie die Räder kurz ab und gehen nun rechts zu Fuß bis zur Inseln der Fischer mit den “Casoni”. Nach dem Besuch nehmen Sie das Fahrrad wieder mit und fahren Sie weiter auf der unasphaltierten Straße entlang des Saetta Kanals bis zur Mündung mit dem Kanal Riello. Noch ein Paar hundert M. und Sie sehen das Stadion auf Piazzale Olimpia. Fahren Sie links und kommen an dem Park der Fischer in Via Traghete an. Von der Via Traghete können Sie dann direkt zum Busbahnhof in Corso Chiggiato zurückfahren

CAORLE



MIT DEM FAHRRAD LÄNGS DES FLUSSES LIVENZA ZUR ENTDECKUNG DER KLEINEN ALTEN DÖRFER

DIE STRECKE IM DETAIL:

Vom ATVO Busbahnhof nehmen Sie Corso Chigliato in südwestlicher Richtung und fahren Sie dann auf Via Strada Nuova bis zur Brücke über den Kanal Saetta. Sie kommen zu einem Kreisverkehr, an dem Sie geradeaus weiterfahren und Sie überqueren die Brücke "Bilanciere" (Kippbrücke). Es geht weiter dem Fluß Livenza entlang, der auf Ihrer rechten Seite liegt. Am Km 1,8 nach einem kurzen leichten Gefälle in der Nähe des Elektrizitätswerks, halten Sie immer rechts und kommen in das kleine landwirtschaftliche Dorf Ca' Corniani. Dann fahren Sie wieder auf die Hauptstraße inmitten einer schön gepflegten Landschaft. Beim Km 7,3 am Ende der Steigung, die Sie auf den Damm des Livenza führt, finden Sie rechts eine kleine Kirche aus dem Jahr 1721 und links können Sie das Dorf Ca' Cottoni sehen. Sie fahren durch diesen kleinen Ort und kommen in La Salute an. Von hier aus können Sie nach Caorle zurückkehren (insgesamt 20 Km). Wenn Sie hingegen geradeaus auf der Straße SP62 am Damm des Flusses weiterfahren, kommen Sie in das Dorf Sant'Anna di Boccafossa. Von hier aus können Sie nochmal entscheiden, ob Sie geradeaus Richtung Torre di Mosto über Sant'Elena weiterfahren möchten (noch 5 km). Von Torre di Mosto kehrt man nach Caorle den gleichen Weg zurück.

VARIANTE WENN SIE VON SANT'ANNA DI BOCCAFOSSA ZURÜCKFAHREN:

Von Sant'Anna di Boccafossa fahren Sie links in Via Boccafossa. Hier finden Sie das Landschaftsmuseum. Am Ende der Straße überqueren Sie eine Eisenbrücke und biegen sofort nach links in die Via Brian ab. Fahren Sie längs des Kanals Brian bis San Giorgio di Livenza (3,40 Km), dann biegen Sie wieder links ab, durchqueren den Wohnort und kommen an die Brücke über die Livenza, wo Sie rechts die Provinzstraße nehmen und Sie fahren nach Caorle den gleichen Weg zurück.

CAORLE



MIT DEM FAHRRAD ZWISCHEN NATUR, GESCHICHTE UND KULTUR, ZUR ENTDECKUNG VON CONCORDIA SAGITTARIA UND PORTOGRUARO

DIE STRECKE IM DETAIL: BIS ZUM BOSCO DELLE LAME (ZONA SINDACALE)

Vom ATVO Busbahnhof nehmen Sie Corso Chigliato in südwestlicher Richtung. Nach 300 m. ca. biegen Sie rechts ab und erreichen die SP 42, Via Negrelli. Fahren Sie geradeaus (3,6 Km) auf dieser Straße. Nach der Brücke biegen Sie nach rechts in die Strada Riello ab. An der Eisenbrücke von San Gaetano (1,5Km) angekommen, überqueren Sie sie und nehmen die Schotterstrasse auf der linken Seite, zwar eine sehr ruhige, 4km ca. lange Straße, die kurz nach der Eisenbrücke im Ort Marango herauskommt. Bei der Brücke von Marango angekommen, biegen Sie rechts ab und erreichen Sie die SP42; nach ca. 300 m auf der asphaltierten Hauptstrasse kommen Sie in die Gemeinde Concordia Sagittaria. Gleich nach der Brücke können Sie auf der rechten Seite den neuen unasphaltierten Radweg nehmen, der uns durch den Wald "delle Lame" nach Sindacale führt.

VOM BOSCO DELLE LAME/SINDACALE BIS ZU CONCORDIA SAGITTARIA UND PORTOGRUARO

Indem Sie mit dem Fahrrad vom Wald "delle Lame" kommen, überqueren Sie die Hauptstraße und kommen vor die Via Lame, eine 3,5 Km lange Schotterstraße. Der letzte Teil verläuft entlang dem Damm und kreuzt dann die Via Frattuzza. Sie biegen rechts ab, überqueren eine Brücke und fahren auf die Hauptstraße SP68 an der Kreuzung mit der S-Kurve von Cavanella. Nach 200 m finden Sie den Radweg, der nach Concordia Sagittaria führt. Sie erreichen das Zentrum von Concordia, indem Sie links über die Brücke des Lemeneflusses fahren. Nach dem Besuch von Concordia nehmen Sie die Via Claudia und erreichen Sie den Radweg entlang des Lemene ("Riviera Giovanni Paolo II°), der durch die rote Eisenbrücke erkennbar ist und die Stadt von Concordia Sagittaria mit der Stadt von Portogruaro verbindet.