

A ROUTE TO
DISCOVERY



**Esplorando il litorale e
l'entroterra con ATVO**



BIBIONE



Città metropolitana
di Venezia



CLOSER TO BIBIONE

SCORCI SUGGESTIVI TRA FARO,
PINETA E IL TAGLIAMENTO



A ROUTE TO
DISCOVERY



1
"IN BICI LUNGO IL LITORALE
E LA PINETA, PASSANDO PER
IL FARO PUNTA TAGLIAMENTO"

1



2



3



IN BICI FINO AL 3° BACINO
E AI TIPICI "CASONI"



4



DAL FASCINO E PANORAMA DEL FARO
"PUNTA TAGLIAMENTO" ALLA PACE
DELLA RIGOGLIOSA PINETA

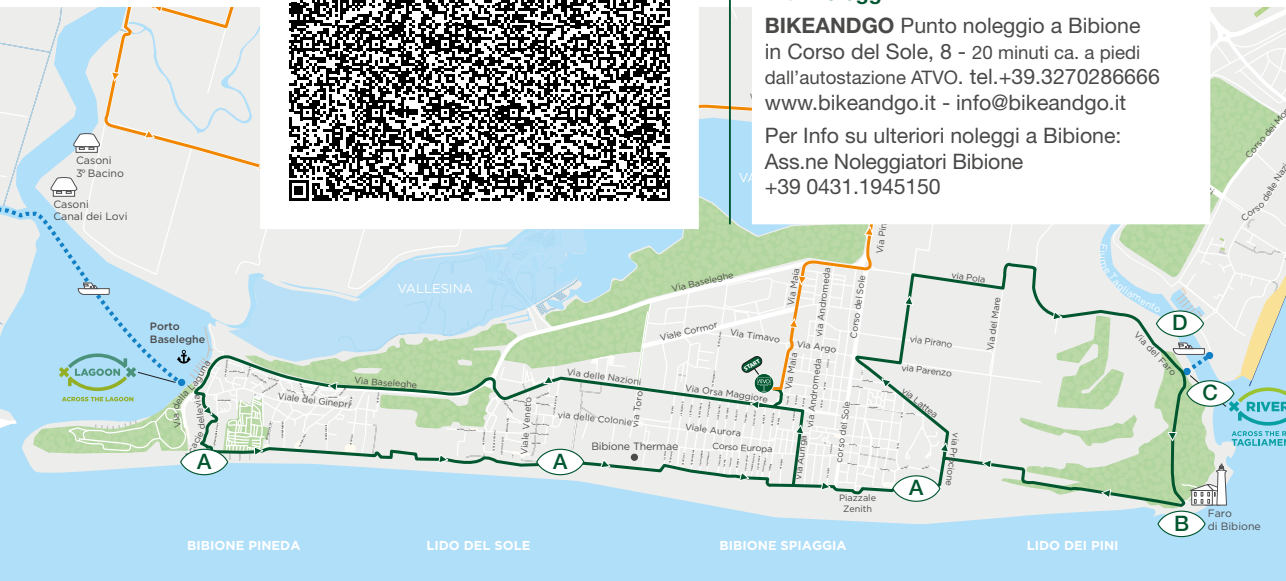



IN BICI LUNGO IL LITORALE E LA PINETA, PASSANDO PER IL FARO PUNTA TAGLIAMENTO

DA GOOGLE MAPS:



IL PERCORSO NEL DETTAGLIO:



Lunghezza

37 KM ca.

Tempo di percorrenza

VARIABILE IN BASE ALL'ANDATURA
E ALLE SOSTE E APPROFONDIMENTI
CHE SI DESIDERANO FARE

Difficoltà

PARTE LUNGOMARE: **FACILE**
PARTE PINETA/FARO: **MEDIA**

Terreno

PARTE LUNGOMARE: **MATTONELLE/
LEGNO/PORFIDO/ASFALTO**
PARTE PINETA/FARO: **ASFALTATO,
STERRATO, TERRA BATTUTA E SABBIA**

Noleggi Bici

BIKE BIKE ONE Via Maja, 131
tel. +39.3471975180

a 5 minuti ca. a piedi dall'autostazione ATVO

MOTO & BIKE Via Maja, 78

tel. +39.3358441198 - livioparon62@gmail.com
a circa 7 min a piedi dall'autostazione ATVO

Altri noleggi:

BIKEANDGO Punto noleggio a Bibione
in Corso del Sole, 8 - 20 minuti ca. a piedi
dall'autostazione ATVO. tel. +39.3270286666
www.bikeandgo.it - info@bikeandgo.it

Per Info su ulteriori noleggi a Bibione:
Ass.ne Noleggiatori Bibione
+39 0431.1945150



*Ambiente naturalistico
caratterizzato da vegetazione
spontanea, dune fossili
e argini del fiume,
flora e fauna particolari.*



Questo itinerario unisce il piacevole percorso ventilato lungomare “**Passeggiata Adriatico**”, caratterizzato da lievi saliscendi, vitalità e numerosi accessi alla spiaggia, particolarmente adatto alle famiglie, al **percorso ombreggiato** che si snoda attraverso le dune fossili e gli argini del fiume, coperti da vegetazione spontanea, entrando anche nel folto della bellissima pineta a est di Bibione.

Particolarmente apprezzabile anche la **tappa al faro**, che offre una suggestiva vista fino alla **foce del Tagliamento**.

PUNTI DI INTERESSE



per saperne di più
vai a pag. 10

- A PASSEGGIATA ADRIATICO:** LA CICLABILE LUNGOMARE;
- B IL FARO DI BIBIONE** O “FARO PUNTA TAGLIAMENTO”, VISITABILE ALL'INTERNO E CON VISTA SUL LEMBO PIÙ ORIENTALE DELLA SPIAGGIA DI BIBIONE FINO ALLA FOCE DEL TAGLIAMENTO
- C PARCO FLUVIALE DELLA FOCE DEL FIUME TAGLIAMENTO** - SITO DI INTERESSE COMUNITARIO
- D IMBARCO TRAGHETTO BICI-BARCA X-RIVER** CON EVENTUALE POSSIBILITÀ DI RAGGIUNGERE IN BARCA LIGNANO

SUGGERIMENTI E APPROFONDIMENTI

- *Si consiglia di passare prima all'ufficio IAT, nelle immediate vicinanze dell'autostazione, via Maja, 84 - per ulteriori informazioni e materiale – tel. +39.0431444846;;*

- **5 cose da sapere sul Faro di Bibione:**



- **7 cose da sapere sul patrimonio naturale di Bibione:**



CURIOSITÀ

Lo sapevi che il Faro di Bibione ospita al suo interno una mostra dedicata interamente alle vicende dei protagonisti della sua storia? Scopri i dettagli sulla mostra e approfondisci le affascinanti “Storie di lume”:





ALLA SCOPERTA DEL “GIRATAGLIAMENTO”

IL PERCORSO NEL DETTAGLIO:



PUNTI DI INTERESSE:



per saperne di più
vai a pag. 10

E OASI NATURALISTICA “VALGRANDE”

A San Michele al Tagliamento:

F FARO DI BIBIONE, DENOMINATO
“PUNTA TAGLIAMENTO”

G RESTI DI VILLA MOCENIGO-BIAGGINI-
IVANCICH (distrutta durante
la Seconda Guerra Mondiale)

H CARTIERA DI VILLANOVA
DELLA CARTERA

I IL MURO DELLA STORIA (in cui sono
esposti residuati bellici e pannelli
illustrativi con la storia del territorio)

A Teglio Veneto:

L I PRATI DEL PARS, ZONA DI
PREGIO STORICO AMBIENTALE

A Fossalta di Portogruaro:

M BOSCO DI ALVISOPOLI

N BORGO DI ALVISOPOLI

O CORTINO DI FRATTA CON IL MUSEO
“IPPOLITO NIEVO” (a 10 minuti in bici da
Alvisopoli, raggiungibile anche a piedi
attraverso il Bosco di Alvisopoli)



DA GOOGLE MAPS:



Lunghezza

50 KM ca.

Tempo di percorrenza

VARIABILE IN BASE ALL'ANDATURA E ALLE SOSTE E APPROFONDIMENTI CHE SI DESIDERANO FARE

Difficoltà

MEDIA Da valutare se farlo per intero fino ad Alvisopoli (se non si è allenati e se la giornata è molto calda, molte parti sono infatti soleggiate)

Terreno

ASFALTO E STERRATO

Noleggi Bici

BIKE BIKE ONE Via Maja, 131
tel.+39.3471975180

a 5 minuti ca. a piedi dall'autostazione ATVO

MOTO & BIKE Via Maja, 78

tel.+39.3358441198 - livioparon62@gmail.com
a circa 7 min a piedi dall'autostazione ATVO



Altri noleggi:

BIKEANDGO Punto noleggio a Bibione in Corso del Sole, 8
20 minuti ca. a piedi dall'autostazione ATVO

tel.+39.3270286666 - www.bikeandgo.it - info@bikeandgo.it

Per Info su ulteriori noleggi a Bibione:

Ass.ne Noleggiatori Bibione +39 0431.1945150

Il "GiraTagliamento" è un itinerario cicloturistico del Veneto Orientale che collega il **Faro di Punta Tagliamento** (Bibione), situato nei pressi della sponda destra della foce del Tagliamento, a **Bibione** (Comune di San Michele al Tagliamento), al **Bosco di Alvisopoli**, nei pressi dell'omonima frazione di Fossalta di Portogruaro.

Il percorso si snoda attraverso il territorio di tre comuni della città metropolitana di Venezia (San Michele al Tagliamento, Teglio Veneto e Fossalta di Portogruaro) e si integra nelle reti dei percorsi turistici del Veneto Orientale e del vicino Friuli Venezia Giulia, nonché con i servizi di "passo barca" con trasporto biciclette che collegano Bibione, Lignano e Caorle.

L'itinerario, quasi tutto sulla sommità degli argini del fiume e su stradine di campagna, si percorre in bici in **circa tre ore**, attraversando un mosaico di paesaggi caratterizzati da acqua e da elementi naturali: il mare Adriatico, la spiaggia e le dune fossili, la pineta con fiori rari e arbusti spontanei, le golene del fiume ricche di flora e fauna locali e un colorato ambiente agreste macchiato da frutteti e boschetti.

SUGGERIMENTI E APPROFONDIMENTI

- Si consiglia di passare prima all'**ufficio IAT**, nelle immediate vicinanze dell'autostazione, via Maja, 84 - per ulteriori informazioni e materiale - tel. +39.0431444846;;
- Per approfondimenti su Alvisopoli, il Cortino di Fratta, la rosa moceniga e i luoghi di Ippolito Nievo, scopri gli itinerari letterari proposti da TVO "Venice Otherlands" in collaborazione con ATVO, Mazzanti Editori da un'idea di Sergio Frigo:



CURIOSITÀ

Sapevi che Alvisopoli era stata progettata come "Città ideale" a fine '800 da Alvise Mocenigo?



Un'altra curiosità è l'affascinante storia della "rosa moceniga", legata alla storia di Alvisopoli e al suo fondatore Alvise Mocenigo:





IN BICI FINO AL 3° BACINO E AI TIPICI “CASONI”

*Approfondimenti
sul percorso ed
eventuali varianti:*



Dal ponte di accesso a Bibione verso ovest, si percorre in bicicletta una strada che fiancheggia da un lato l'idrovia della Litoranea Veneta e l'habitat lagunare dall'altro, la campagna aperta di Terzo Bacino con la sua storia di civiltà contadina che continua ancora oggi.

Proseguendo in direzione Prati Nuovi e imboccando la strada sterrata sino all'argine che separa la terraferma dalla laguna, si potranno ammirare i tipici casoni dei pescatori, un paesaggio davvero caratteristico, dall'atmosfera del tutto particolare, che tanto affascinò anche il grande scrittore americano Ernest Hemingway.

Lunghezza

25 KM ca.

Tempo di percorrenza

VARIABILE IN BASE ALL'ANDATURA E ALLE SOSTE E APPROFONDIMENTI CHE SI DESIDERANO FARE

Difficoltà

MEDIA

Terreno

ASFALTATO E STERRATO

Noleggi Bici

BIKE BIKE ONE Via Maja, 131
tel. +39.3471975180

a 5 minuti ca. a piedi dall'autostazione ATVO

MOTO & BIKE Via Maja, 78
tel. +39.3358441198 - livioparon62@gmail.com
a circa 7 min a piedi dall'autostazione ATVO

Altri noleggi:

BIKEANDGO Punto noleggio a Bibione
in Corso del Sole, 8 - 20 minuti ca. a piedi
dall'autostazione ATVO. tel. +39.3270286666
www.bikeandgo.it - info@bikeandgo.it

Per Info su ulteriori noleggi a Bibione:
Ass.ne Noleggiatori Bibione +39 0431.1945150

SUGGERIMENTI E APPROFONDIMENTI

- Si consiglia di passare prima all'**ufficio IAT**, nelle immediate vicinanze dell'autostazione, via Maja, 84 - per ulteriori informazioni e materiale - tel. +39.0431444846;






IL PERCORSO NEL DETTAGLIO:

PUNTI DI INTERESSE:



per saperne di più
vai a pag. 10

- P** IDROVIA LITORANEA VENETA;
- Q** I TIPICI **CASONI** DEI PESCATORI, IN PARTICOLARE I “CASONI 3° BACINO”
- R** OASI NATURALISTICA DI **VALVECCHIA**





PER CHI PREFERISCE
PASSEGGIARE:



DAL FARO “PUNTA TAGLIAMENTO” ALLA PACE DELLA RIGOGLIOSA PINETA

Consigliamo di fare a piedi parte dell'itinerario nr. 1 proposto per le bici: prendere dall'autostazione il bus urbano nr. 2 in direzione Lido dei Pini e scendere alla fermata Lino delle Fate in Via Procione. Da lì prendere il percorso pedonale “Lido dei Pini”: è un percorso ad anello di 12 km, ombreggiato che si snoda attraverso le dune fossili e gli argini del fiume, coperti da vegetazione spontanea, entrando anche nel folto della bellissima pineta a est di Bibione. Particolarmente apprezzabile la tappa al faro “Punta Tagliamento” per la suggestiva vista fino alla foce del fiume. Il faro è inoltre visitabile e offre anche un servizio di ristoro.

SUGGERIMENTI E APPROFONDIMENTI

Lungo il percorso verso il faro si trova il punto di imbarco per Lignano:

- Info sul **servizio traghetto X-River Bibione - Lignano** con servizio continuativo barca + bici (capacità 25 persone + 25 bici partenze ogni 40 minuti):



- Vai alla **mappa satellitare** e **clicca la tua posizione** per seguire il percorso faro-pineta:



- Info e orari bus urbano:

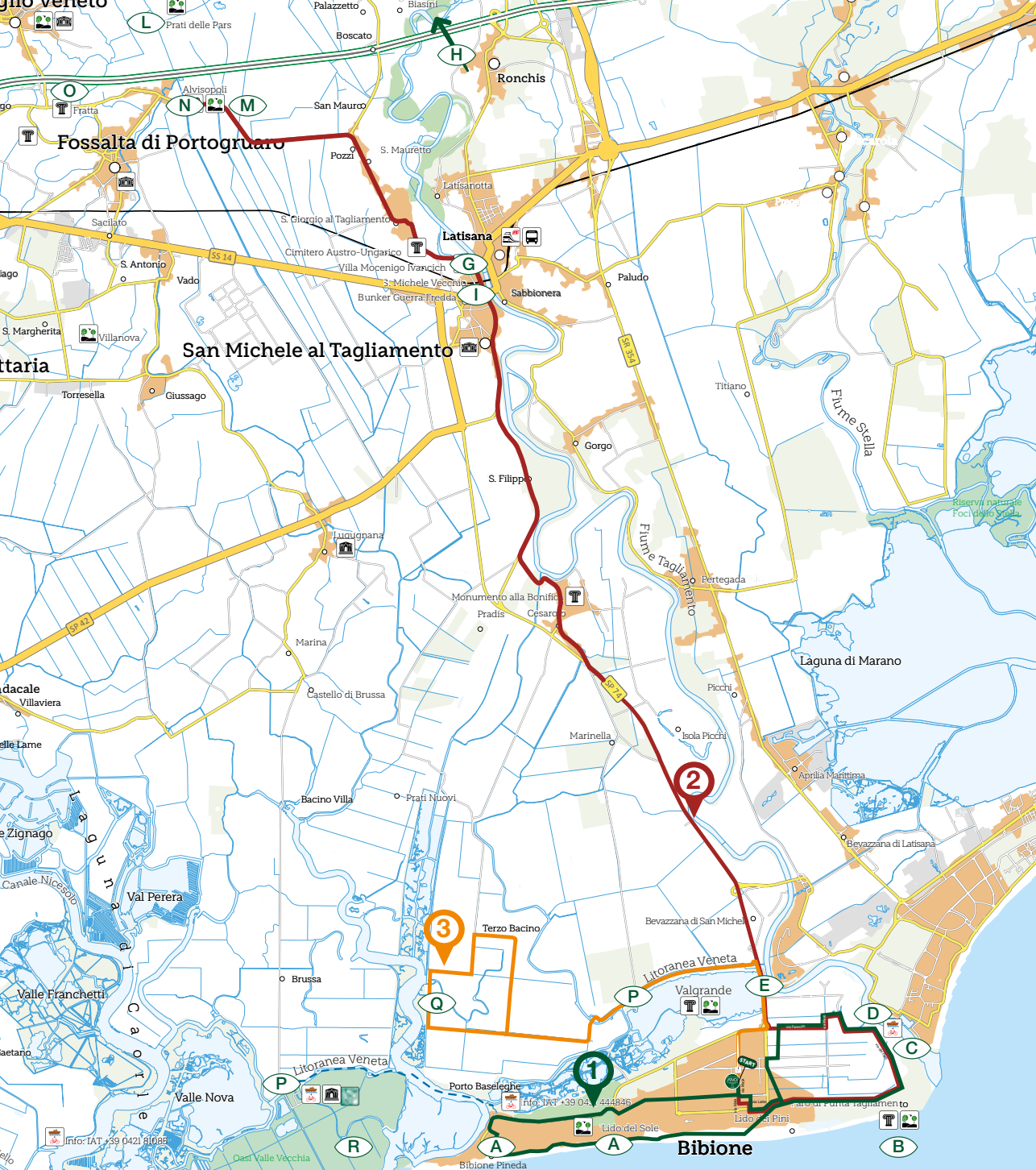


PUNTI DI INTERESSE



- | | |
|---|---|
| A PASSEGGIATA ADRIATICO | I IL MURO DELLA STORIA |
| B IL FARO DI BIBIONE |  |
| C PARCO FLUVIALE DEL TAGLIAMENTO | L I PRATI DEL PARS |
|  |  |
| D IMBARCO TRAGHETTO BICI-BARCA X-RIVER | M BORGIO DI ALVISOPOLI |
|  | N BOSCO DI ALVISOPOLI |
| E OASI NATURALISTICA “VALGRANDE” | O CORTINO DI FRATTA |
|  |  |
| G RESTI DI VILLA MOCENIGO-BIAGGINI-IVANCICH | P IDROVIA LITORANEA VENETA |
|  |  |
| H CARTIERA DI VILLANOVA DELLA CARTERA | Q I CASONI 3° BACINO |
|  |  |
| R OASI NATURALISTICA DI VALLEVECCHIA |  |





- Vai alla mappa satellitare e **clicca la tua posizione** per seguire il percorso della **CICLABILE LUNGOMARE**



- Vai alla mappa satellitare e **clicca la tua posizione** per seguire il percorso della **FARO-PINETA**



- Per approfondimenti e visite guidate su **San Michele, Cortina di Fratta e Alvisopoli:**



BIBIONE



IN BICI LUNGO IL LITORALE E LA PINETA, PASSANDO PER IL FARO PUNTA TAGLIAMENTO

IL PERCORSO NEL DETTAGLIO:

Dall'autostazione andare in direzione est e girare a destra in Via Orsa Maggiore, proseguire in via delle Nazioni e poi fare tutta via Baseleghe fino ad imboccare via della Laguna.

Prendere la ciclopedonale Adriatico sul Lungomare e percorrerla tutta per 8 km fino a svoltare a sinistra in via Procione e poi sempre a sinistra in Via Lattea, che costeggia la pineta. Proseguire per 1,3 km e prima della rotonda in via Parenzo svoltare a destra in un sentiero in terra battuta. Dopo un tratto si svolta a sinistra in un altro sentiero in pineta procedendo fino a svoltare a destra in via Pola, la si percorre tutta fino all'incrocio con Via del Mare, che si imbecca girando a sinistra e percorrendola tutta finché curva a destra e arriva all'incrocio con Via del Faro. Si prende Via del Faro svoltando a destra e si arriva fino al Faro. Dal faro proseguire il percorso ad anello fino all'altezza della Spiaggia di Pluto e qui svoltare a sinistra in via Procione per riprendere la ciclabile lungomare per il ritorno.

All'altezza di P.le Zenith svoltare a destra in Corso del Sole e proseguire fino alla rotonda, dove si prende la terza uscita in Via Orsa Maggiore. Proseguire fino all'incrocio con Via Maja, dove si trova l'autostazione.

BIBIONE



ALLA SCOPERTA DEL “GIRATAGLIAMENTO”

IL PERCORSO NEL DETTAGLIO:

Dall'autostazione ATVO si raggiunge il faro di Bibione sulla ciclabile Lungomare, girando da via Maia a dx in Via Andromeda, poi ancora a dx in viale Luna e infine a sinistra sulla ciclabile lungomare. Raggiunto il faro si prende poi Via del Faro raggiungendo Corso del Sole e via della Pineda. Si prosegue verso Bevazzana lungo il Tagliamento, poi verso San Michele al Tagliamento e si può arrivare fino ad Alvisopoli, sempre seguendo il corso del fiume.

BIBIONE



IN BICI FINO AL 3° BACINO E AI TIPICI “CASONI”

IL PERCORSO NEL DETTAGLIO:

Dall'autostazione ATVO si prosegue in via Maja in direzione est fino a svoltare a destra in via Baseleghe e poi a sinistra in via Pineda. Si percorre tutta via Pineda fino a svoltare a sinistra nella via Santo Falcomer che costeggia il Canale Lugugnana e la si segue tutta facendo il percorso ad anello che ad un certo punto svolta nel sentiero di campagna via Valpellina. Seguirlo tutto fino ad arrivare alla piccola darsena della zona 3° Bacino e ai Casoni.

Ad un certo punto la strada riporterà nella direzione del ritorno, lasciando i casoni alle vostre spalle sulla destra. Si riprenderà quindi l'antica Litoranea Veneta di via Falcomer in direzione opposta all'andata e si rientrerà seguendo lo stesso percorso.